

# 30<sup>e</sup> Rallye National du Bassin Annonéen 11<sup>e</sup> Rallye VHC 24 & 25 AVRIL 2026

Organisé par l'Association Sportive Automobile Haut-Vivarais  
avec le concours de Nord Ardèche Sport Auto

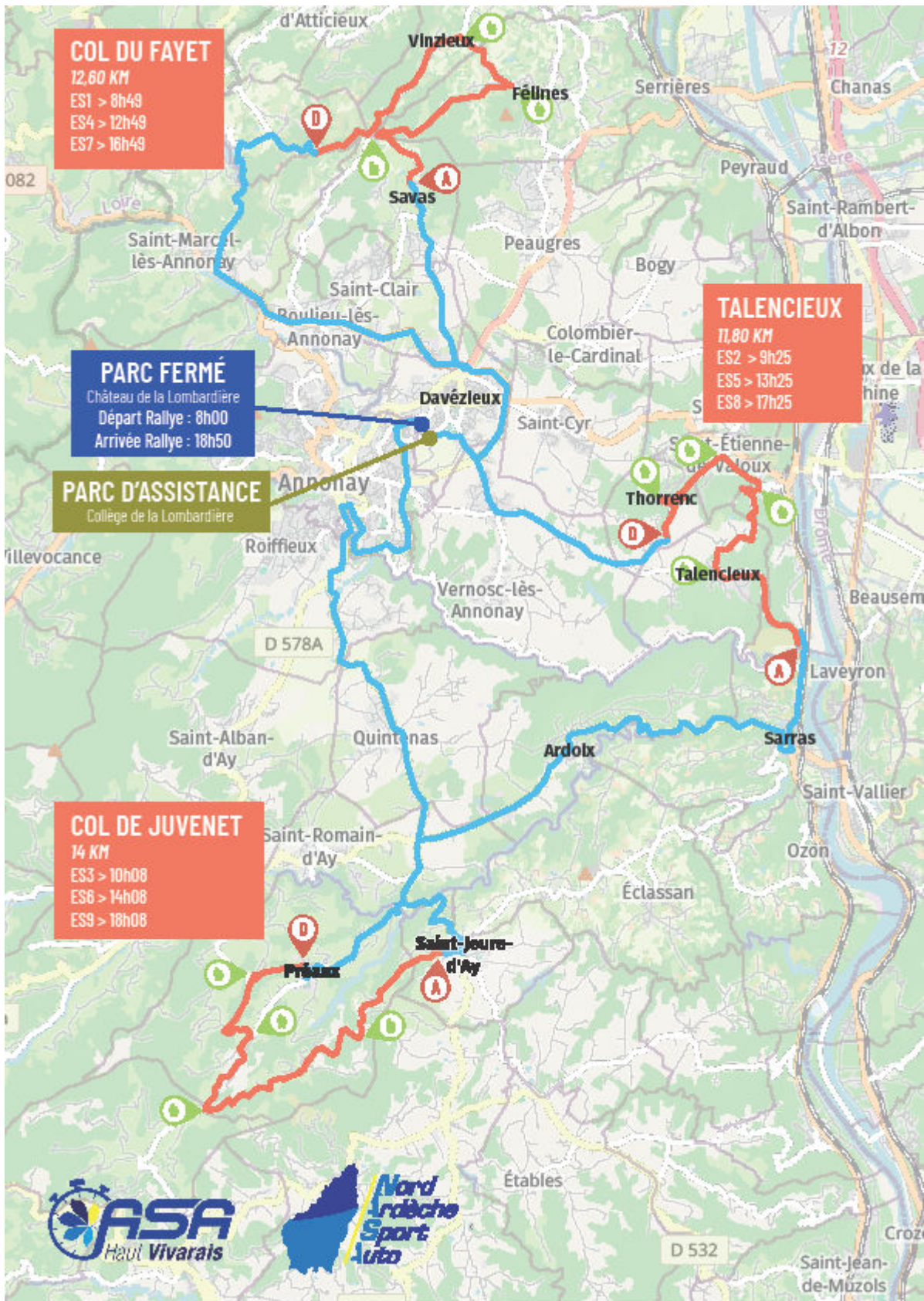
---

## ROAD BOOK

---

**Association Sportive Automobile Haut-Vivarais**  
1710 Route du 4<sup>ème</sup> Spahis – 07100 Roiffieux













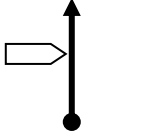










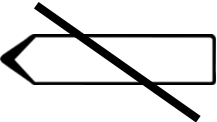
Contrôles	Itinéraire	Routes	Kms partiel	Kms total	CH-CH	Temps imparti	Heure 1ère voiture	Heure dernière voiture
<b>SAMEDI 25 AVRIL - SECTION 1 DAVEZIEUX-DAVEZIEUX</b>								
<b>SECTEUR 1 DAVEZIEUX - PARC ASSISTANCE LA LOMBARDIERE 0Km</b>								
CH 0	Sortie Parc fermé/Entrée parc d'assistance	AGGLO	0,00	0,00			08 h 00	11 h 10
<b>SECTEUR 2 - PARC D'ASSISTANCE DUREE 0 H 20</b>								
<b>SECTEUR 3 PARC ASSISTANCE LA LOMBARDIERE - COL DU FAYET 16,95 Kms 00 h 26</b>								
CH 0 A	Sortie parc d'assistance	AGGLO	0,40	0,40		00 h 20	08 h 20	11 h 30
	AG Rue des Assomptionnistes	V.C	0,10	0,50	0,10			
	Giratoire AD Rue des Fonds	V.C	0,90	1,40	1,00			
	Giratoire AD Rue de Vernosc	V.C	0,20	1,60	1,20			
	Giratoire TD Rue de Vernosc	V.C	0,30	1,90	1,50			
	Giratoire AG D878	D878	0,60	2,50	2,10			
	Giratoire TD D82	D82	1,50	4,00	3,60			
	Giratoire AG D820	D820	1,40	5,40	5,00			
	Giratoire TD D820	D820	2,00	7,40	7,00			
	Giratoire TD D820	D820	1,90	9,30	8,90			
	Giratoire TD D820	D820	1,60	10,90	10,50			
	Au feu AD D306	D306	1,20	12,10	11,70			
	AD Suc de Bontemps	V.C	3,20	15,30	14,90			
	AD D109	D109	0,95	16,25	15,85			
CH 1	Dans le virage SPA La vivaroise	D109	1,10	17,35	16,95	00 h 26	08 h 46	11 h 56
DES 1	Face chemin	D109	0,30	17,65	17,25	00 h 03	08 h 49	11 h 59
<b>SECTEUR 4 COL DU FAYET - OZAS 25,98 Kms 00 h 33</b>								
ES 1	Col du Fayet	D109	0,00	17,65	0,00	00 h 00	08 h 49	11 h 59
	AG sur D342 (Vinzieux)	D342	1,40	19,05	1,40			
	AD sur D342A (Félines)	D342A	3,50	22,55	4,90			
	AD sur D109	D109	1,80	24,35	6,70			
	AG sur D342 (St Clair / Savas)	D342	3,90	28,25	10,60			
AES 1	Au niveau de la route	D342	2,00	30,25	12,60			
CPS 1	Au croisement à l'entrée du village	D342	0,28	30,53	12,88			
	AG (Route du relais)	V.C	0,70	31,23	13,58			
	AD, suivre Route du relais	V.C	0,70	31,93	14,28			
	Giratoire TD D82	D82	3,00	34,93	17,28			
	Giratoire TD D878	D878	1,50	36,43	18,78			
	Giratoire AG D370A (Talencieux)	D 370A	1,50	37,93	20,28			
	Giratoire AG D370 (Talencieux)	D 370	1,30	39,23	21,58			
	AG sur V4 (Thorrenc)	V4	3,10	42,33	24,68			
	AG au transfo. (Thorrenc)	AGGLO	0,90	43,23	25,58			
CH 2	A la maison	AGGLO	0,40	43,63	25,98	00 h 33	09 h 22	12 h 32
DES 2	Au panneau 5,5t	D 291	0,10	43,73	26,08	00 h 03	09 h 25	12 h 35
<b>SECTEUR 5 OZAS - PREAUX 31,15 Kms 00 h 40</b>								
ES 2	Talencieux	D 291	0,00	43,93	0,00	00 h 00	09 h 25	12 h 35
	AD (Andance)	D 291	2,00	45,93	2,00			
	AD (Les Riou)	V.C	1,90	47,83	3,90			
	AD après cassis	V.C	1,00	48,83	4,90			
	AD sur D 370	D 370	0,20	49,03	5,10			
	AG giratoire (Sarras)	D 370 B	3,40	52,43	8,50			
AES 2	Après épingle Gauche	D 370 B	3,30	55,73	11,80			
CPS 2	Après épingle Droite	D 370 B	0,30	56,03	12,10			
	AD D86 (St Vallier)	D 82	0,10	56,13	12,20			
	AD D6 (Satillieu)	D 6	2,40	58,53	14,60			
	AG (St Jeure d'Ay)	D 578	11,10	69,63	25,70			
	AD D17 (PREAUX)	D17	1,70	71,33	27,40			
	AD dans lotissement	V.C	3,50	74,83	30,90			
CH 3	Au niveau du croisement AG	V.C	0,25	75,08	31,15	00 h 40	10 h 05	13 h 15
DES 3	Au niveau de l'arbre	V.C	0,10	75,18	31,25	00 h 03	10 h 08	13 h 18

SECTEUR 6 PREAUX - DAVEZIEUX 35,58 Kms 00 h 42								
ES 3	Col de Juvenet	V.C	0,00	75,18	0,00	00 h 00	10 h 08	13 h 18
	AG sur D115	D115	1,50	76,68	1,50			
	AG sur V.C au Col de Juvenet	V.C	4,20	80,88	5,70			
AES 3	Au niveau du chemin	V.C	8,30	89,18	14,00			
CPS 3		V.C	0,20	89,38	14,20			
	AG (Annonay)	D578	0,30	89,68	14,50			
	giratoire AG (Annonay)	D578	0,23	89,91	14,73			
	giratoire AG (Annonay)	D578	6,40	96,31	21,13			
	giratoire TD (Centre ville)	AGGLO	6,50	102,81	27,63			
	2 giratoire AD (Davézieux)	AGGLO	0,30	103,11	27,93			
	giratoire AD ( Davézieux)	D371 A	0,25	103,36	28,18			
	giratoire AG (Davézieux)	D82	5,00	108,36	33,18			
	AG (La lombardière)	AGGLO	1,80	110,16	34,98			
	AG (Parc de la lombardière)	AGGLO	0,55	110,71	35,53			
CH 3 A	Dans le parc vers châteaux	PARC	0,05	110,76	35,58	00 h 42	10 h 50	14 h 00
PARC DE GROUPEMENT DUREE MAXI 1 H								
SECTION 2 DAVEZIEUX-DAVEZIEUX								
SECTEUR 7 DAVEZIEUX - PARC ASSISTANCE LA LOMBARDIERE 0Km								
CH 3 B	Sortie Parc fermé/Entrée parc d'assistance	AGGLO	0,00	110,76			11 h 50	15 h 00
SECTEUR 8 - PARC D'ASSISTANCE DUREE 0 H 30								
SECTEUR 9 PARC ASSISTANCE LA LOMBARDIERE - COL DU FAYET 16,95 Kms 00 h 26								
CH 3 C	Sortie parc d'assistance	AGGLO	0,40	111,16		00 h 30	12 h 20	15 h 30
	AG Rue des Assomptionnistes	V.C	0,10	111,26	0,10			
	Giratoire AD Rue des Fonds	V.C	0,90	112,16	1,00			
	Giratoire AD Rue de Vernosc	V.C	0,20	112,36	1,20			
	Giratoire TD Rue de Vernosc	V.C	0,30	112,66	1,50			
	Giratoire AG D878	D878	0,60	113,26	2,10			
	Giratoire TD D82	D82	1,50	114,76	3,60			
	Giratoire AG D820	D820	1,40	116,16	5,00			
	Giratoire TD D820	D820	2,00	118,16	7,00			
	Giratoire TD D820	D820	1,90	120,06	8,90			
	Giratoire TD D820	D820	1,60	121,66	10,50			
	Au feu AD D306	D306	1,20	122,86	11,70			
	AD Suc de Bontemps	V.C	3,20	126,06	14,90			
	AD D109	D109	0,95	127,01	15,85			
CH 4	Dans le virage SPA La vivaroise	D109	1,10	128,11	16,95	00 h 26	12 h 46	15 h 56
DES 4	Face chemin	D109	0,30	128,41	17,25	00 h 03	12 h 49	15 h 59
SECTEUR 10 COL DU FAYET - OZAS 25,98 Kms 00 h 33								
ES 4	Col du Fayet	D109	0,00	128,61	0,00	00 h 00	12 h 49	15 h 59
	AG sur D342 (Vinzieux)	D342	1,40	130,01	1,40			
	AD sur D342A (Félines)	D342A	3,50	133,51	4,90			
	AD sur D109	D109	1,80	135,31	6,70			
	AG sur D342 (St Clair / Savas)	D342	3,90	139,21	10,60			
AES 4	Au niveau de la route	D342	2,00	141,21	12,60			
CPS 4	Au croisement à l'entrée du village	D342	0,28	141,49	12,88			
	AG (Route du relais)	V.C	0,70	142,19	13,58			
	AD, suivre Route du relais	V.C	0,70	142,89	14,28			
	Giratoire TD D82	D82	3,00	145,89	17,28			
	Giratoire TD D878	D878	1,50	147,39	18,78			
	Giratoire AG D370A (Talencieux)	D 370A	1,50	148,89	20,28			
	Giratoire AG D370 (Talencieux)	D 370	1,30	150,19	21,58			
	AG sur V4 (Thorrenc)	V4	3,10	153,29	24,68			
	AG au transfo. (Thorrenc)	AGGLO	0,90	154,19	25,58			
CH 5	A la maison	AGGLO	0,40	154,59	25,98	00 h 33	13 h 22	16 h 32
DES 5	Au panneau 5,5t	D 291	0,10	154,69	26,08	00 h 03	13 h 25	16 h 35
SECTEUR 11 OZAS - PREAUX 31,15 Kms 00 h 40								
ES 5	Talencieux	D 291	0,00	154,69	0,00	00 h 00	13 h 25	16 h 35

	AD (Andance)	D 291	2,00	156,69	2,00			
	AD (Les Riou)	V.C	1,90	158,59	3,90			
	AD après cassis	V.C	1,00	159,59	4,90			
	AD sur D 370	D 370	0,20	159,79	5,10			
	AG giratoire (Sarras)	D 370 B	3,40	163,19	8,50			
AES 5	Après épingle Gauche	D 370 B	3,30	166,49	11,80			
CPS 5	Après épingle Droite	D 370 B	0,30	166,79	12,10			
	AD D86 (St Vallier)	D 82	0,10	166,89	12,20			
	AD D6 (Satillieu)	D 6	2,40	169,29	14,60			
	AG (St Jeure d'Ay)	D 578	11,10	180,39	25,70			
	AD D17 (PREAUX)	D17	1,70	182,09	27,40			
	AD dans lotissement	V.C	3,50	185,59	30,90			
CH 6	Au niveau du croisement AG	V.C	0,25	185,84	31,15	00 h 40	14 h 05	17 h 15
DES 6	Au niveau de l'arbre	V.C	0,10	185,94	31,25	00 h 03	14 h 08	17 h 18
<b>SECTEUR 12 PREAUX - DAVEZIEUX 35,58 Kms 00 h 42</b>								
ES 6	Col de Juvenet	V.C	0,00	185,94	0,00	00 h 00	14 h 08	17 h 18
	AG sur D115	D115	1,50	187,44	1,50			
	AG sur V.C au Col de Juvenet	V.C	4,20	191,64	5,70			
AES 6	Au niveau du chemin	V.C	8,30	199,94	14,00			
CPS 6		V.C	0,20	200,14	14,20			
	AG (Annonay)	D578	0,30	200,44	14,50			
	giratoire AG (Annonay)	D578	0,23	200,67	14,73			
	giratoire AG (Annonay)	D578	6,40	207,07	21,13			
	giratoire TD (Centre ville)	AGGLO	6,50	213,57	27,63			
	2 giratoire AD (Davézieux)	AGGLO	0,30	213,87	27,93			
	giratoire AD ( Davézieux)	D371 A	0,25	214,12	28,18			
	giratoire AG (Davézieux)	D82	5,00	219,12	33,18			
	AG (La lombardière)	AGGLO	1,80	220,92	34,98			
	AG (Parc de la lombardière)	AGGLO	0,55	221,47	35,53			
CH 6 A	Dans le parc vers châteaux	PARC	0,05	221,52	35,58	00 h 42	14 h 50	18 h 00
<b>PARC DE REGROUPEMENT DUREE MAXI 1 H</b>								
<b>SECTION 3 DAVEZIEUX-DAVEZIEUX</b>								
<b>SECTEUR 13 DAVEZIEUX - PARC ASSISTANCE LA LOMBARDIERE 0Km</b>								
CH 6 B	Sortie Parc fermé/Entrée parc d'assistance	AGGLO	0,00	221,52			15 h 50	19 h 00
<b>SECTEUR 14 - PARC D'ASSISTANCE DUREE 0 H 30</b>								
<b>SECTEUR 15 PARC ASSISTANCE LA LOMBARDIERE - COL DU FAYET 16,95 Kms 00 h 26</b>								
CH 6 C	Sortie parc d'assistance	AGGLO	0,40	221,92		00 h 30	16 h 20	19 h 30
	AG Rue des Assomptionnistes	V.C	0,10	222,02	0,10			
	Giratoire AD Rue des Fonds	V.C	0,90	222,92	1,00			
	Giratoire AD Rue de Vernosc	V.C	0,20	223,12	1,20			
	Giratoire TD Rue de Vernosc	V.C	0,30	223,42	1,50			
	Giratoire AG D878	D878	0,60	224,02	2,10			
	Giratoire TD D82	D82	1,50	225,52	3,60			
	Giratoire AG D820	D820	1,40	226,92	5,00			
	Giratoire TD D820	D820	2,00	228,92	7,00			
	Giratoire TD D820	D820	1,90	230,82	8,90			
	Giratoire TD D820	D820	1,60	232,42	10,50			
	Au feu AD D306	D306	1,20	233,62	11,70			
	AD Suc de Bontemps	V.C	3,20	236,82	14,90			
	AD D109	D109	0,95	237,77	15,85			
CH 7	Dans le virage SPA La vivaroise	D109	1,10	238,87	16,95	00 h 26	16 h 46	19 h 56
DES 7	Face chemin	D109	0,30	239,17	17,25	00 h 03	16 h 49	19 h 59
<b>SECTEUR 16 COL DU FAYET - OZAS 25,98 Kms 00 h 33</b>								
ES 7	Col du Fayet	D109	0,00	239,37	0,00	00 h 00	16 h 49	19 h 59
	AG sur D342 (Vinzieux)	D342	1,40	240,77	1,40			
	AD sur D342A (Félines)	D342A	3,50	244,27	4,90			
	AD sur D109	D109	1,80	246,07	6,70			
	AG sur D342 (St Clair / Savas)	D342	3,90	249,97	10,60			

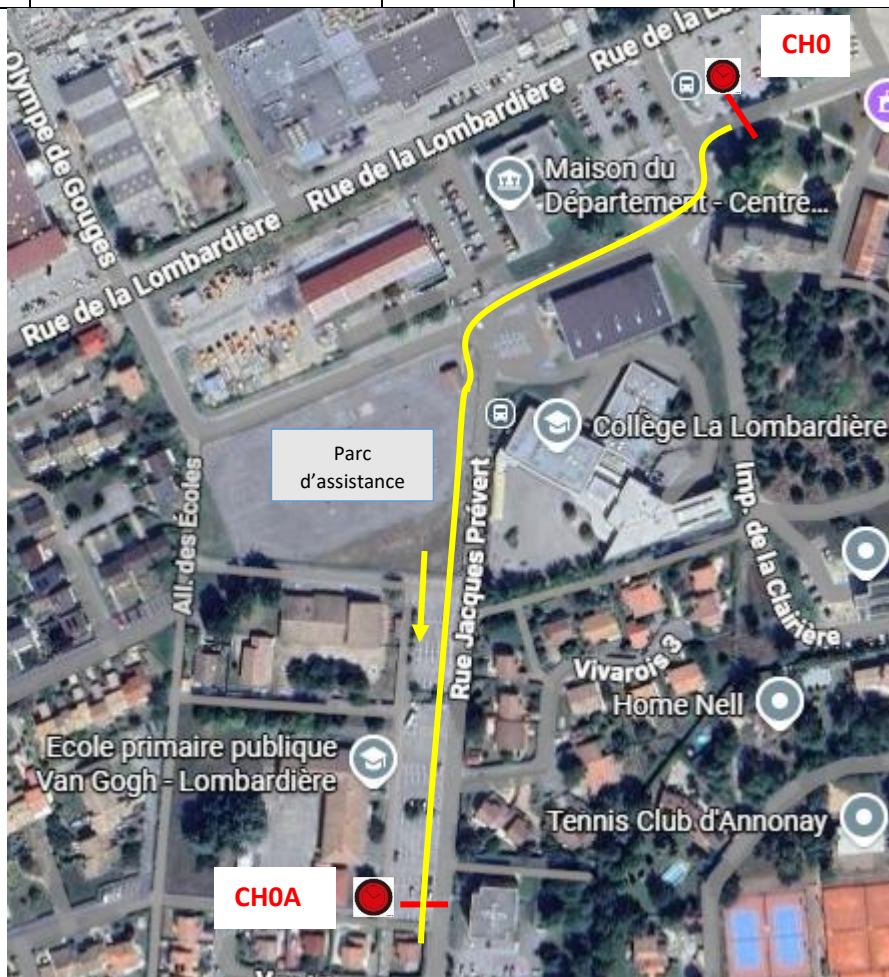
<b>AES 7</b>	<b>Au niveau de la route</b>	<b>D342</b>	<b>2,00</b>	<b>251,97</b>	<b>12,60</b>			
<b>CPS 7</b>	<b>Au croisement à l'entrée du village</b>	<b>D342</b>	<b>0,28</b>	<b>252,25</b>	<b>12,88</b>			
	AG (Route du relais)	V.C	0,70	252,95	13,58			
	AD, suivre Route du relais	V.C	0,70	253,65	14,28			
	Giratoire TD D82	D82	3,00	256,65	17,28			
	Giratoire TD D878	D878	1,50	258,15	18,78			
	Giratoire AG D370A (Talencieux)	D 370A	1,50	259,65	20,28			
	Giratoire AG D370 (Talencieux)	D 370	1,30	260,95	21,58			
	AG sur V4 (Thorrenc)	V4	3,10	264,05	24,68			
	AG au transfo. (Thorrenc)	AGGLO	0,90	264,95	25,58			
CH 8	A la maison	AGGLO	0,40	265,35	25,98	00 h 33	17 h 22	20 h 32
DES 8	Au panneau 5,5t	D 291	0,10	265,45	26,08	00 h 03	17 h 25	20 h 35
<b>SECTEUR 17 OZAS - PREAUX 31,15 Kms 00 h 40</b>								
<b>ES 8</b>	<b>Talencieux</b>	<b>D 291</b>	<b>0,00</b>	<b>265,45</b>	<b>0,00</b>	<b>00 h 00</b>	<b>17 h 25</b>	<b>20 h 35</b>
	<b>AD (Andance)</b>	<b>D 291</b>	<b>2,00</b>	<b>267,45</b>	<b>2,00</b>			
	<b>AD (Les Riou)</b>	<b>V.C</b>	<b>1,90</b>	<b>269,35</b>	<b>3,90</b>			
	<b>AD après cassis</b>	<b>V.C</b>	<b>1,00</b>	<b>270,35</b>	<b>4,90</b>			
	<b>AD sur D 370</b>	<b>D 370</b>	<b>0,20</b>	<b>270,55</b>	<b>5,10</b>			
	<b>AG giratoire (Sarras)</b>	<b>D 370 B</b>	<b>3,40</b>	<b>273,95</b>	<b>8,50</b>			
<b>AES 8</b>	<b>Après épingle Gauche</b>	<b>D 370 B</b>	<b>3,30</b>	<b>277,25</b>	<b>11,80</b>			
<b>CPS 8</b>	<b>Après épingle Droite</b>	<b>D 370 B</b>	<b>0,30</b>	<b>277,55</b>	<b>12,10</b>			
	AD D86 (St Vallier)	D 82	0,10	277,65	12,20			
	AD D6 (Satillieu)	D 6	2,40	280,05	14,60			
	AG (St Jeure d'Ay)	D 578	11,10	291,15	25,70			
	AD D17 (PREAUX)	D17	1,70	292,85	27,40			
	AD dans lotissement	V.C	3,50	296,35	30,90			
CH 9	Au niveau du croisement AG	V.C	0,25	296,60	31,15	00 h 40	18 h 05	21 h 15
DES 9	Au niveau de l'arbre	V.C	0,10	296,70	31,25	00 h 03	18 h 08	21 h 18
<b>SECTEUR 18 PREAUX - DAVEZIEUX 35,58 Kms 00 h 42</b>								
<b>ES 9</b>	<b>Col de Juvenet</b>	<b>V.C</b>	<b>0,00</b>	<b>296,70</b>	<b>0,00</b>	<b>00 h 00</b>	<b>18 h 08</b>	<b>21 h 18</b>
	<b>AG sur D115</b>	<b>D115</b>	<b>1,50</b>	<b>298,20</b>	<b>1,50</b>			
	<b>AG sur V.C au Col de Juvenet</b>	<b>V.C</b>	<b>4,20</b>	<b>302,40</b>	<b>5,70</b>			
<b>AES 9</b>	<b>Au niveau du chemin</b>	<b>V.C</b>	<b>8,30</b>	<b>310,70</b>	<b>14,00</b>			
<b>CPS 9</b>		<b>V.C</b>	<b>0,20</b>	<b>310,90</b>	<b>14,20</b>			
	AG (Annonay)	D578	0,30	311,20	14,50			
	giratoire AG (Annonay)	D578	0,23	311,43	14,73			
	giratoire AG (Annonay)	D578	6,40	317,83	21,13			
	giratoire TD (Centre ville)	AGGLO	6,50	324,33	27,63			
	2 giratoire AD (Davézieux)	AGGLO	0,30	324,63	27,93			
	giratoire AD ( Davézieux)	D371 A	0,25	324,88	28,18			
	giratoire AG (Davézieux)	D82	5,00	329,88	33,18			
	AG (La lombardière)	AGGLO	1,80	331,68	34,98			
	AG (Parc de la lombardière)	AGGLO	0,55	332,23	35,53			
CH 9 A	Dans le parc vers châteaux	PARC	0,05	332,28	35,58	00 h 42	18 h 50	22 h 00
<b>PARC DE FIN DE RALLYE</b>								

# Lexique Carnet d'itinéraire

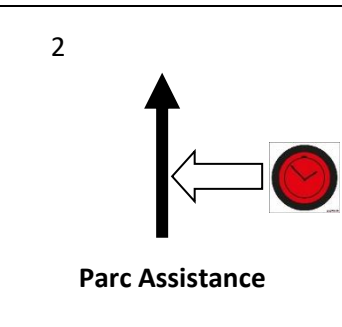


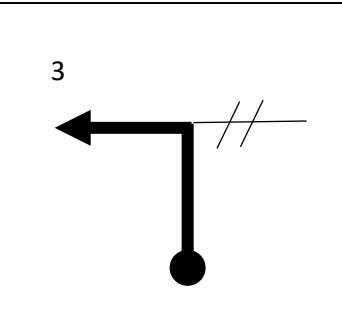

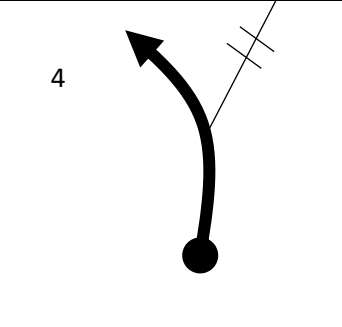

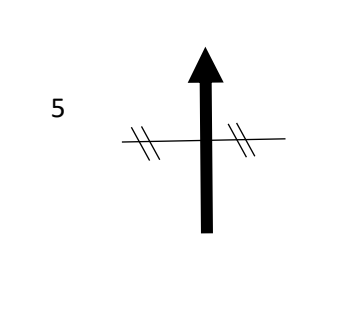

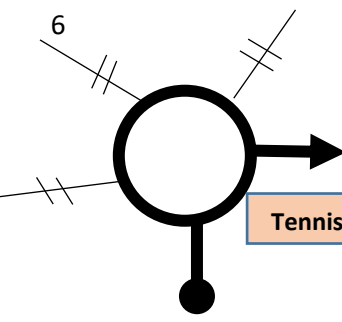


	Contrôle Horaire		Départ épreuve spéciale
	Arrivée épreuve spéciale		Contrôle point stop
	Stop		Céder le passage
	Emplacement d'un point de contrôle		Direction à suivre
	Limitation de vitesse		Cassis
	Chicane		Giratoire
	Vigilance sur ce point de passage		Panneau de direction à suivre
	Assistance interdite		Village
	Bâtiment		Panneau de direction à ne pas suivre

# 30e Rallye National du Bassin Annonéen & 11e Rallye VHC

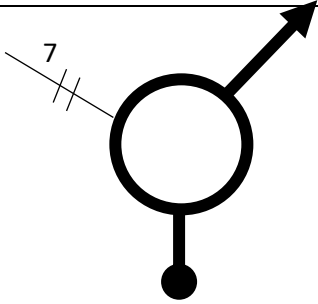


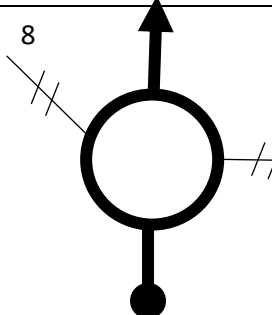


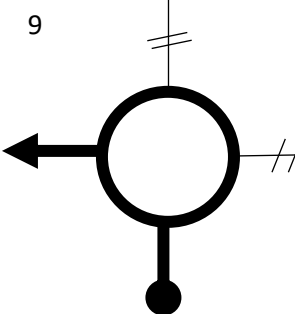



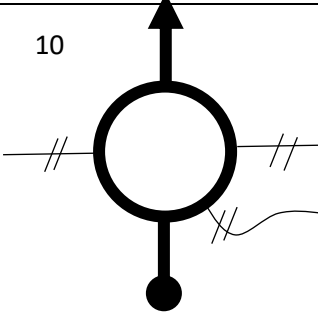



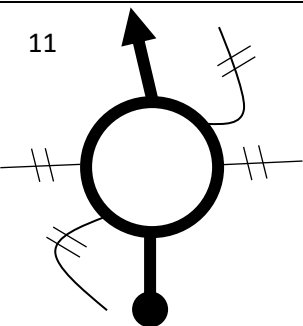



CH 0. CH 0A		Section 1. Secteur 1			Page 1
DAVEZIEUX		Distance	Tps imparti	Moyenne	
PARC ASSISTANCE		0 Km	00 h 00 min		1
DISTANCE		DIRECTION		INFORMATIONS	Dist. Totale dégressive
Totale	Partielle				
0,10	0,10		 <b>AGGLO</b> <b>!!!</b>	<b>CH 0</b> Sortie Parc Fermé A gauche après le portail Entrée Parc d'assistance  Suivre Rue Jacques Prévert puis passer devant le collège  <b><u>ATTENTION</u></b> : sens interdit, ne pas emprunter lors des reconnaissances	0,10



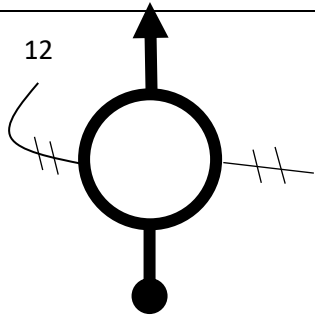



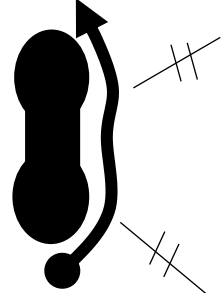



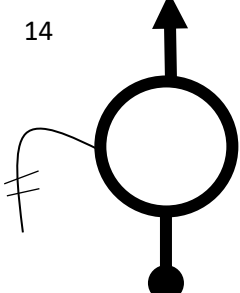








# 30e Rallye National du Bassin Annonéen & 11e Rallye VHC

CH 0A. CH 1		Section 1. Secteur 3			Page 2
PARC ASSISTANCE		Distance	Tps imparti	Moyenne	
COL DU FAYET		16,95 Kms	00 h 26 min	39,12 kms/h	
DISTANCE		DIRECTION		INFORMATIONS	Dist. Totale dégressive
Totale	Partielle				
0,40	0,40	2 	 AGGLO	 <span style="font-size: 2em; font-weight: bold; margin-left: 20px;">CH 0A</span> Sortie Parc d'Assistance Au niveau de l'arrêt de bus	16,95
0,50	0,10	3 	 AGGLO	Au stop à gauche, sur Rue des Assomptionnistes	16,85
0,95	0,45	4 	 AGGLO  !!!	Suivre Rue des Assomptionnistes	16,40
1,07	0,12	5 	 AGGLO	Continuer tout droit Rue des Assomptionnistes	16,28
1,42	0,35	6 	 AGGLO 	DANS LE GIRATOIRE 1ere SORTIE Sur Rue des Fonds	15,93

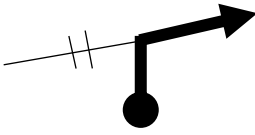

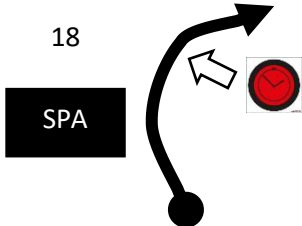


# 30e Rallye National du Bassin Annonéen & 11e Rallye VHC

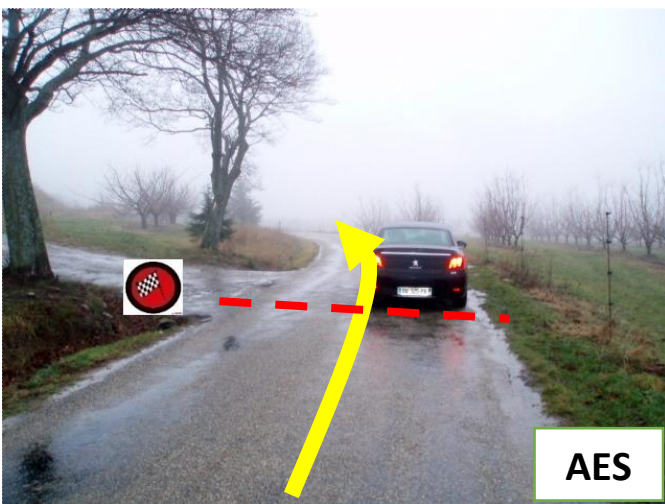
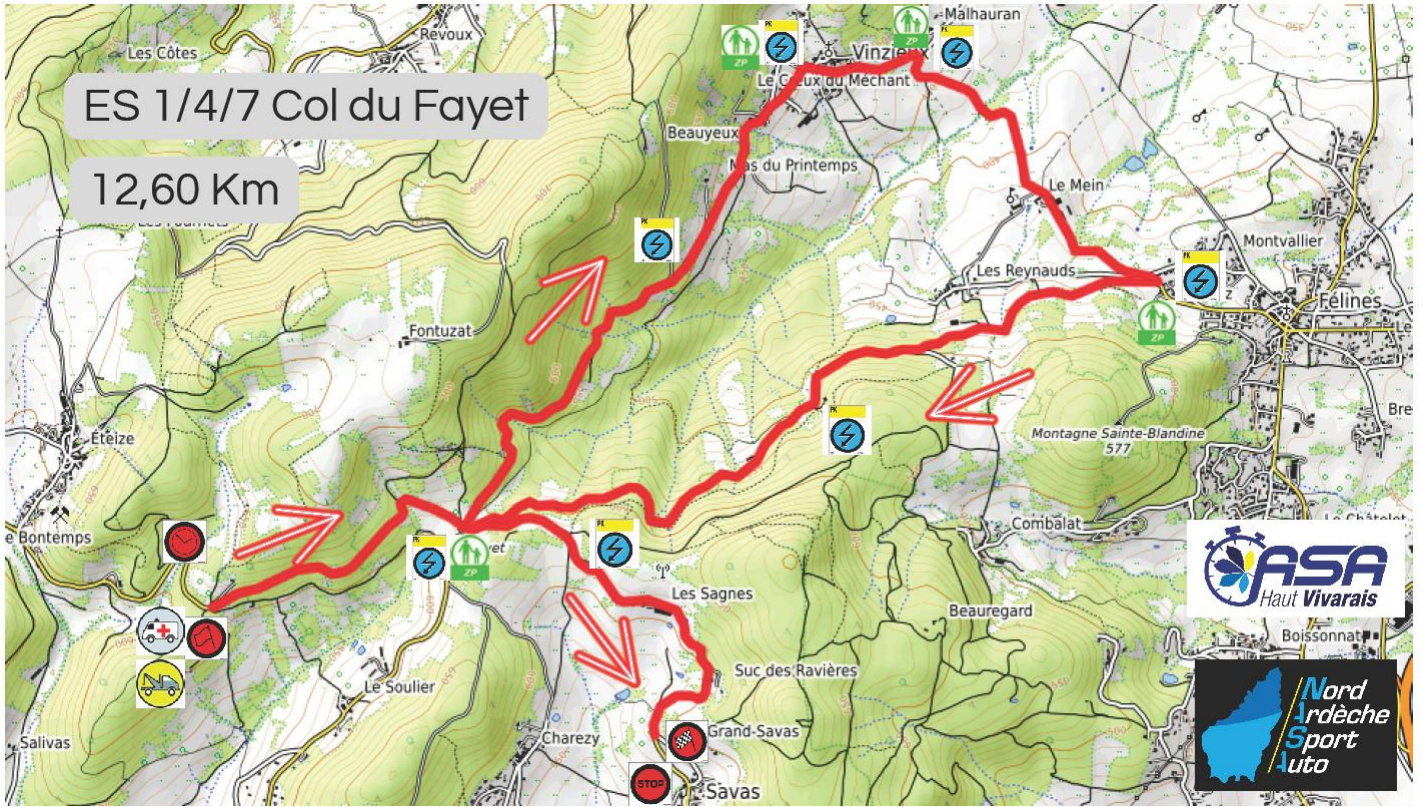
CH 0A. CH 1		Section 1. Secteur 3			Page 3
PARC ASSISTANCE		Distance	Tps imparti	Moyenne	
COL DU FAYET		16,95 Kms	00 h 26 min	39,12 kms/h	
DISTANCE		DIRECTION	INFORMATIONS		Dist. Totale dégressive
Totale	Partielle				
1,61	0,19	7 	 <b>AGGLO</b> 	DANS LE GIRATOIRE 1ere SORTIE Sur Rue de Vernosc	15,74
1,91	0,30	8 	 <b>AGGLO</b> 	DANS LE GIRATOIRE 1ere SORTIE Sur Rue de Vernosc D370A	15,44
2,51	0,60	9 	 	DANS LE GIRATOIRE 3eme SORTIE D878 	14,84
4,01	1,50	10 	 	DANS LE GIRATOIRE 3eme SORTIE D82 	13,34
5,41	1,40	11 	 	AU GIRATOIRE 3eme SORTIE D820 	11,94

# 30e Rallye National du Bassin Annonéen & 11e Rallye VHC

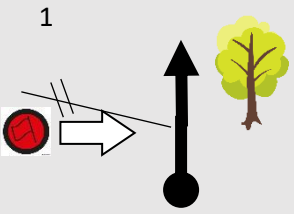


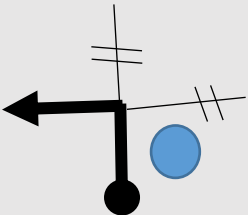

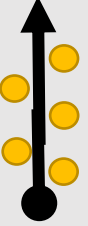


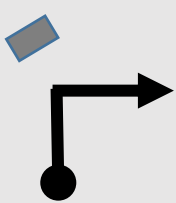



CH 0A. CH 1		Section 1. Secteur 3			Page 4
PARC ASSISTANCE		Distance	Tps imparti	Moyenne	
COL DU FAYET		16,95 Kms	00 h 26 min	39,12 kms/h	
DISTANCE		DIRECTION	INFORMATIONS		Dist. Totale dégressive
Totale	Partielle				
7,31	1,90	12 	 	AU GIRATOIRE 2eme SORTIE D820 	10,04
9,21	1,90	13 	 AGGLO 	AU GIRATOIRE EN OS 3eme SORTIE D820 	8,14
10,81	1,60	14 	 	AU ROND POINT 1ere SORTIE D820 	6,54
12,01	1,20	15 	 !!!	A DROITE AVANT LE FEU D306 	5,34
15,21	3,20	16 	 !!!	A DROITE SUC DE BONTEMPS PANNEAUX BONTEMPS / ETEIZE	2,14

# 30e Rallye National du Bassin Annonéen & 11e Rallye VHC

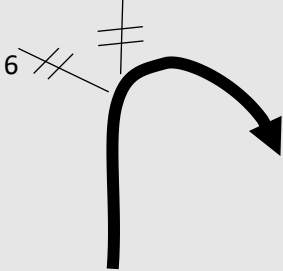


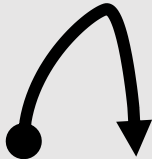

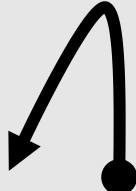


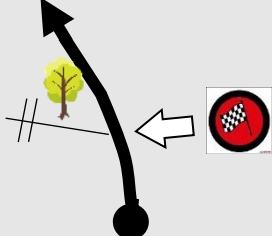


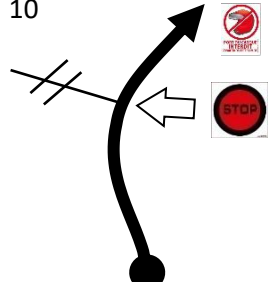


CH 0A. CH 1		Section 1. Secteur 3			Page 5
PARC ASSISTANCE		Distance	Tps imparti	Moyenne	
COL DU FAYET		16,95 Kms	00 h 26 min	39,12 kms/h	
DISTANCE		DIRECTION		INFORMATIONS	Dist. Totale dégressive
Totale	Partielle				
16,11	0,90	17 		A DROITE D109	1,24
17,35	1,24	18 	 !!!	 <b>CH 1</b> Après la SPA, dans le virage.	0,00



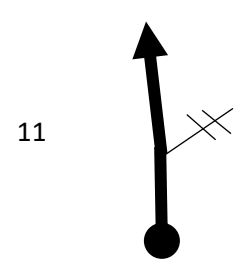


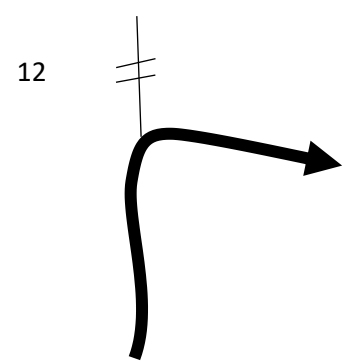


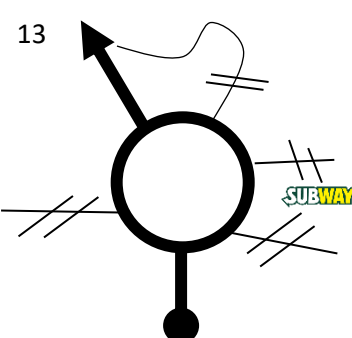


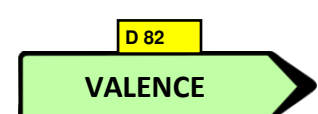
# 30e Rallye National du Bassin Annonéen & 11e Rallye VHC

CH 1. CH 2		Section 1. Secteur 4			Page
COL DU FAYET		Distance	Tps imparti	Moyenne	6
OZAS		25,98 Kms	00 h 33 min	47,24 kms/h	
DISTANCE		DIRECTION		INFORMATIONS	Dist. Totale dégressive
Totale	Partielle				
0,30	0,30	1 		 <b>DES 1</b>  Au niveau du chemin Suivre la D109	25,98
1,70	1,40	2 		Au croisement, à gauche sur D342 direction VINZIEUX	24,58
4,50	2,80	3 	  !!!	Au niveau de l'allée de maison à gauche, CHICANE entrée à GAUCHE  	21,78
4,60	0,10	4 	  AGGLO	100M après la chicane, Au croisement, à droite suivre D342	21,68
4,70	0,10	5 	  !!!	CHICANE entrée à GAUCHE	21,58

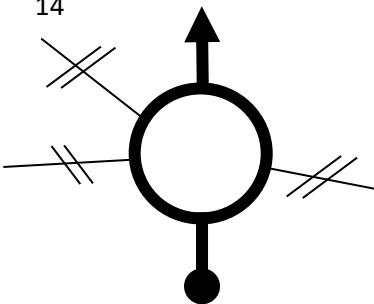






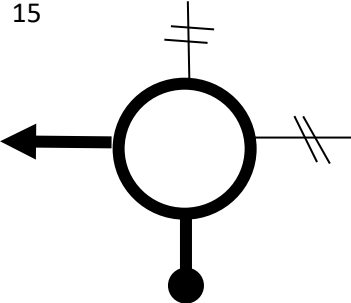



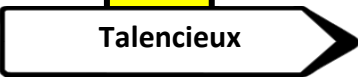
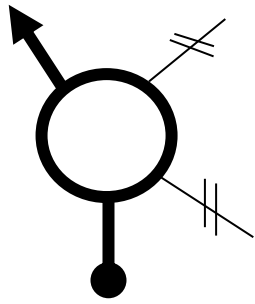



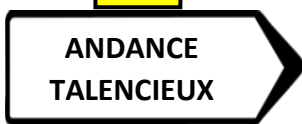
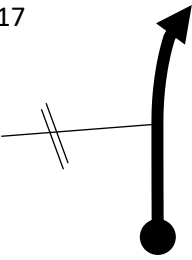


# 30e Rallye National du Bassin Annonéen & 11e Rallye VHC

CH 1. CH 2		Section 1. Secteur 4			Page
COL DU FAYET		Distance	Tps imparti	Moyenne	7
OZAS		25,98 Kms	00 h 33 min	47,24 kms/h	
DISTANCE		DIRECTION		INFORMATIONS	Dist. Totale dégressive
Totale	Partielle				
5,15	0,45	6 	  !!!	Prendre à droite D342A 	21,13
6,95	1,80	7 	  !!!	Au carrefour, à droite sur D109	19,33
10,85	3,90	8 	  !!!	Au carrefour à gauche D342 	15,43
12,90	2,05	9 	  !!!	 <b>AES 1</b> AES au niveau de la route de gauche	13,38
13,18	0,28	10 	  !!!	 <b>CPS 1</b> CPS au niveau de la route à gauche	13,10



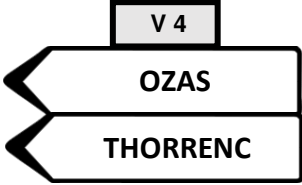
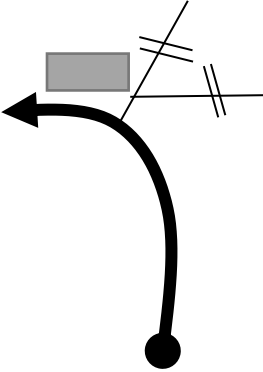




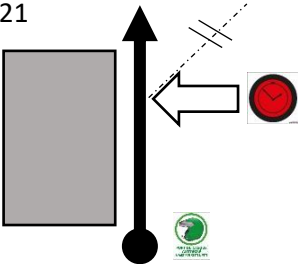


# 30e Rallye National du Bassin Annonéen & 11e Rallye VHC

CH 1. CH 2		Section 1. Secteur 4			Page
COL DU FAYET		Distance	Tps impart	Moyenne	8
OZAS		25,98 Kms	00 h 33 min	47,24 kms/h	
DISTANCE		DIRECTION		INFORMATIONS	Dist. Totale dégressive
Totale	Partielle				
13,88	0,70	11 	 	Suivre légèrement à gauche. Attention à la priorité à droite	12,40
14,58	0,70	12 	 	Suivre route principale Direction Annonay	11,70
17,48	2,90	13 	 	 Giratoire 4 <sup>ème</sup> sortie, suivre D82	8,80

# 30e Rallye National du Bassin Annonéen & 11e Rallye VHC

CH 1. CH 2		Section 1. Secteur 4			Page 9
COL DU FAYET		Distance	Tps imparti	Moyenne	
OZAS		25,98 Kms	00 h 33 min	47,24 kms/h	
<b>DISTANCE</b>		DIRECTION		INFORMATIONS	Dist. Totale dégressive
Totale	Partielle				
18,98	1,50	14 	  	    Giratoire, 2 <sup>ème</sup> sortie	7,30
20,48	1,50	15 	  	  Giratoire, 3 <sup>ème</sup> sortie	5,80
21,78	1,30	16 	  	DANS LE GIRATOIRE 3 <sup>ème</sup> SORTIE  	4,50
23,38	1,60	17 	  !!!	 RESTER SUR D370	2,90

# 30e Rallye National du Bassin Annonéen & 11e Rallye VHC

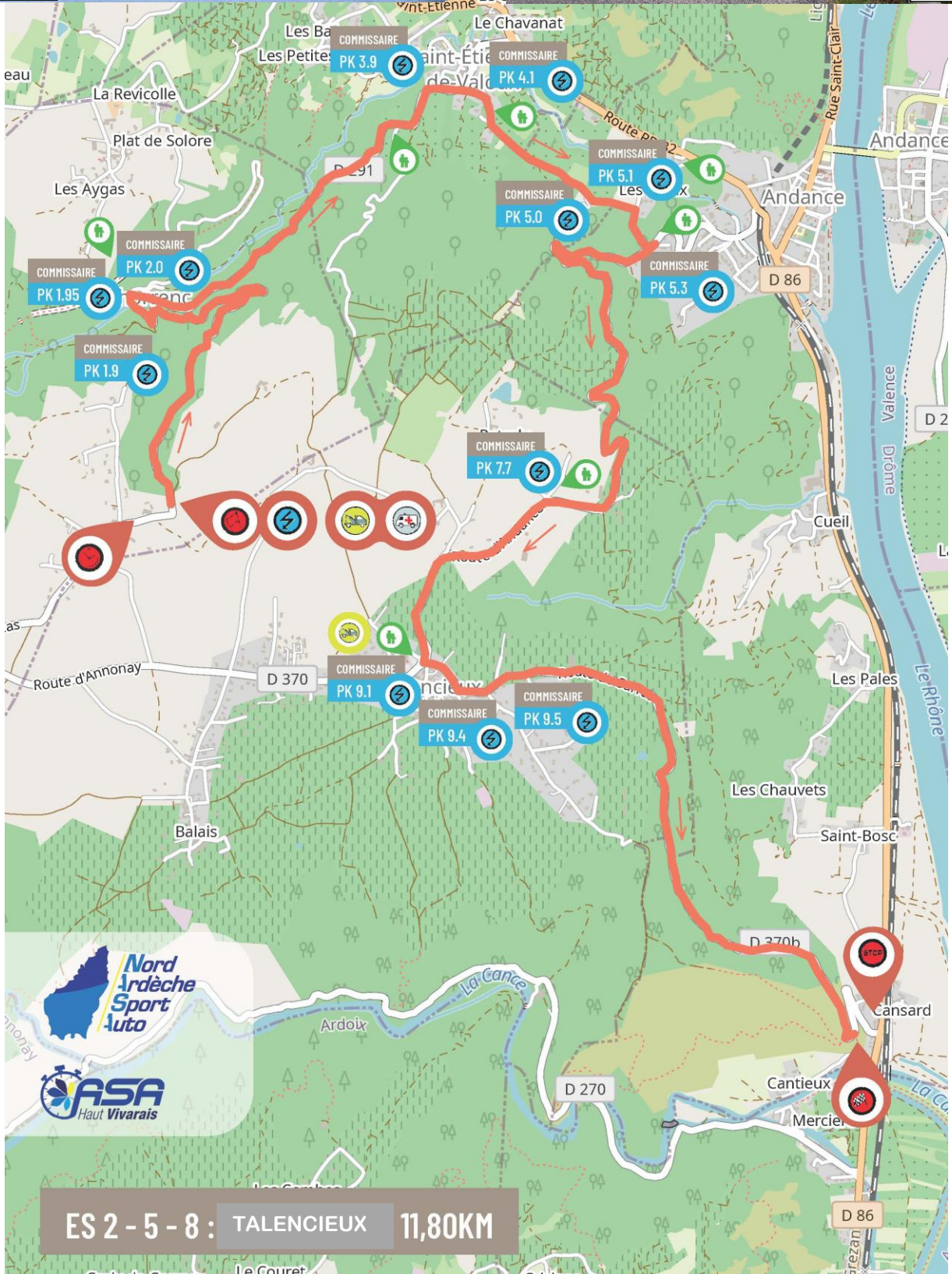
CH 1. CH 2		Section 1. Secteur 4			Page 10
COL DU FAYET		Distance	Tps imparti	Moyenne	
OZAS		25,98 Kms	00 h 33 min	47,24 kms/h	
<b>DISTANCE</b>		DIRECTION		INFORMATIONS	Dist. Totale dégressive
Totale	Partielle				
24,88	1,50	18 	  !!!	 Au Carrefour, prendre à gauche sur V4	1,40
25,78	0,90	19 	 AGGLO  !!!	Au carrefour, continuer sur la route principale au niveau du transformateur	0,50
26,08	0,30	20 	 AGGLO	 Suivre la route à droite	0,20
26,18	0,10	21 	 AGGLO	 <b>CH 2</b> Face à la maison, au niveau du chemin en terre à droite	0,10



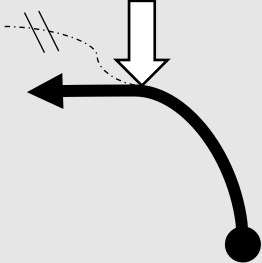


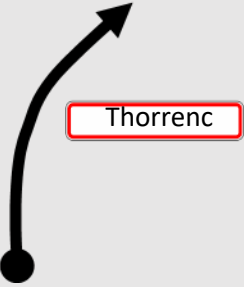





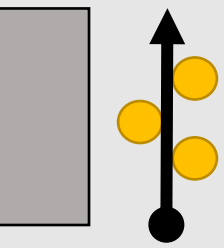




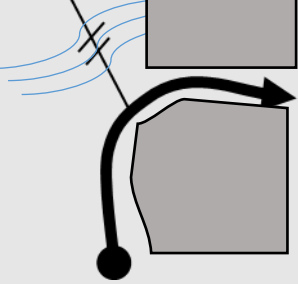




DES



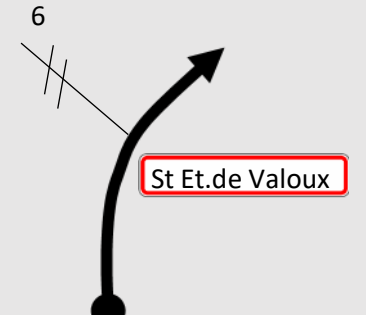

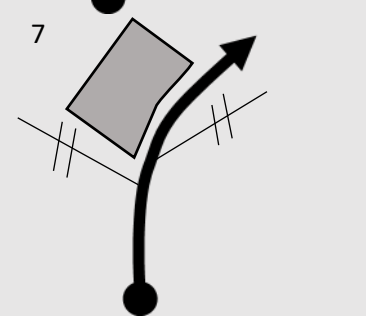

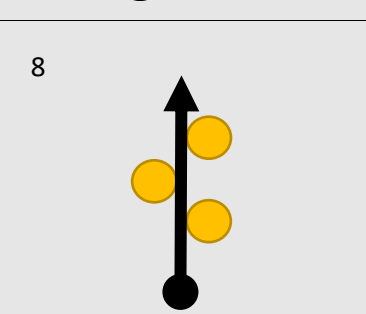



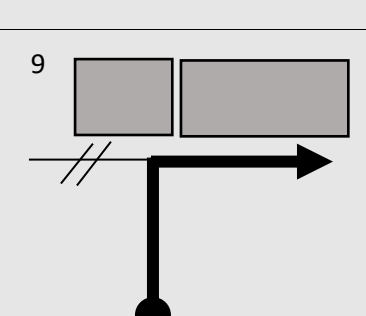

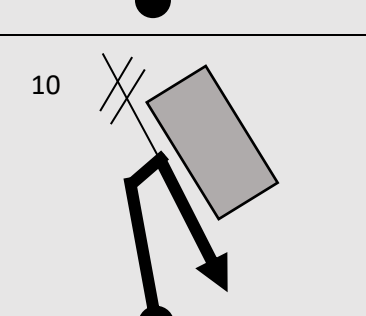

AES



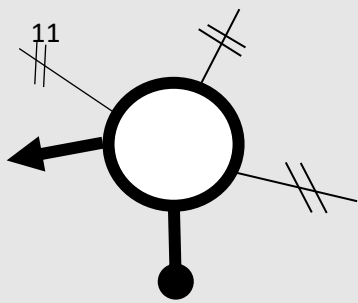


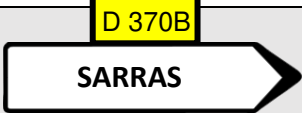
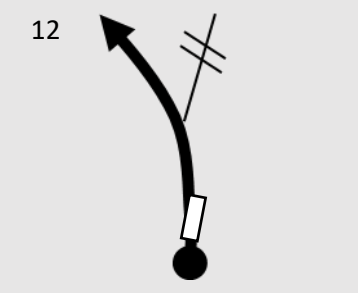

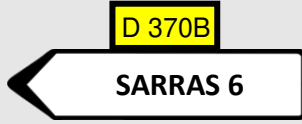
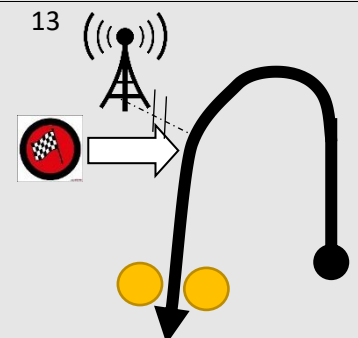


# 30e Rallye National du Bassin Annonéen & 11e Rallye VHC

CH 2. CH 3		Section 1. Secteur 5			Page
OZAS		Distance	Tps imparti	Moyenne	11
PREAUX		31.70 Km	00 h 40 min	47.55 kms/h	
DISTANCE		DIRECTION		INFORMATIONS	Dist. Totale dégressive
Totale	Partielle				
0,10	0,10	1 		 <b>DES 2</b> Au niveau du chemin à droite	31,80
1,85	1,75	2 	  !!! AGGLO	Entrée village de THORRENC Vitesse limitée à 30 km/h	30,05
1,95	0,10	3 	  AGGLO	Suivre route principale Epingle droite	29,95
2,00	0,05	4 	  AGGLO	Au niveau du CASSIS, CHICANE entrée à GAUCHE  	29,90
2,10	0,10	5 	  AGGLO	 	29,80

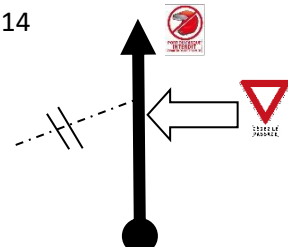





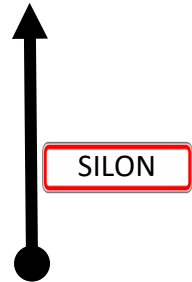


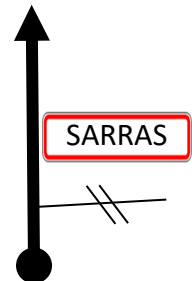


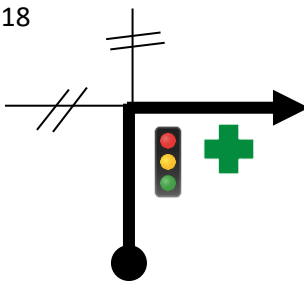


# 30e Rallye National du Bassin Annonéen & 11e Rallye VHC

CH 2. CH 3		Section 1. Secteur 5			Page
OZAS		Distance	Tps imparti	Moyenne	12
PREAUX		31.70 Km	00 h 40 min	47.55 kms/h	
DISTANCE		DIRECTION		INFORMATIONS	Dist. Totale dégressive
Totale	Partielle				
3,90	1,80	6 	 AGGLO	Entrée village de ST ETIENNE DE VALOUX Vitesse limitée à 50 km/h	28,00
4,00	0,10	7 	 AGGLO  !!!	Au carrefour, suivre la route légèrement à droite longeant la haie	27,90
4,85	0,85	8 	  !!!	Au niveau du CASSIS CHICANE entrée à GAUCHE   	27,05
5,00	0,15	9 	 AGGLO  !!!	Au Carrefour, prendre à DROITE	26,90
5,20	0,20	10 	  AGGLO	Au carrefour, prendre à DROITE direction Talencieux sur D370	26,70

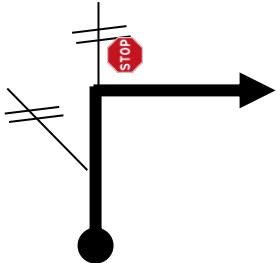



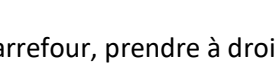
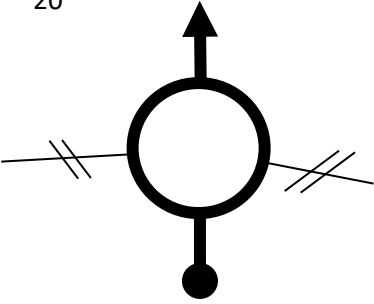






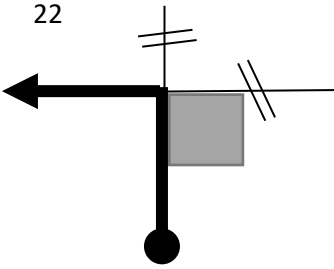



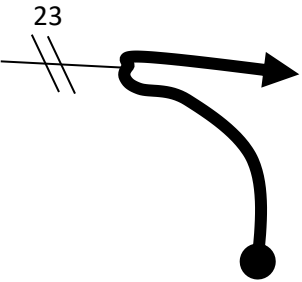




# 30e Rallye National du Bassin Annonéen & 11e Rallye VHC

CH 2. CH 3		Section 1. Secteur 5			Page
OZAS		Distance	Tps imparti	Moyenne	13
PREAUX		31.70 Km	00 h 40 min	47.55 kms/h	
DISTANCE		DIRECTION		INFORMATIONS	Dist. Totale dégressive
Totale	Partielle				Dist. Totale dégressive
8,60	3,40	11 	  AGGLO !!!	 Au GIRATOIRE, 3 <sup>ème</sup> sortie  !!! Le Giratoire est a emprunter dans ce sens durant la course !!! NE PAS COUPER A GAUCHE DIRECTEMENT !!!	23,30
8,95	0,35	12 	 AGGLO !!!	Rester sur route principale  	22,95
11,80	2,85	13 		 <span style="font-size: 2em; font-weight: bold;">AES 2</span>  Après l'épingle gauche, au niveau du chemin à droite	20,10

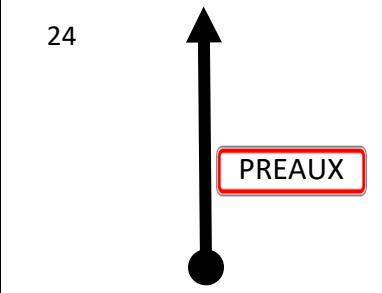

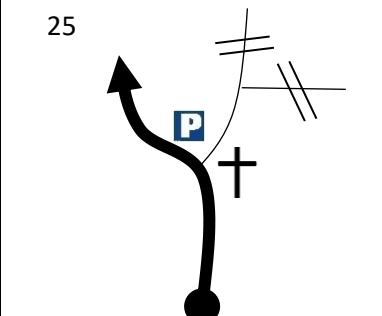

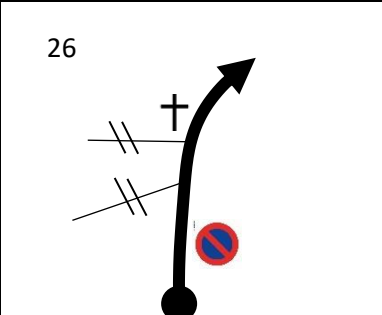

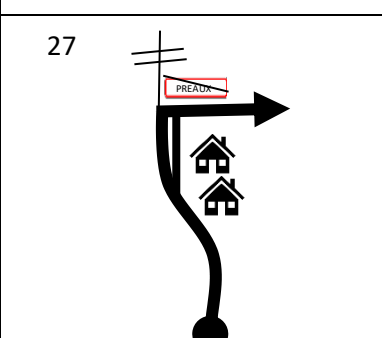

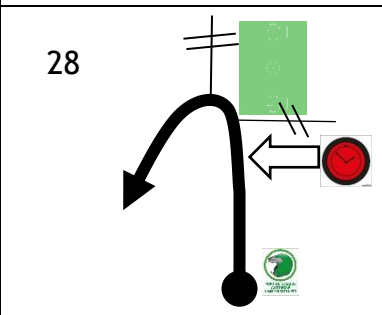


# 30e Rallye National du Bassin Annonéen & 11e Rallye VHC

CH 2. CH 3		Section 1. Secteur 5			Page
OZAS		Distance	Tps imparti	Moyenne	14
PREAUX		31.70 Km	00 h 40 min	47.55 kms/h	
DISTANCE		DIRECTION		INFORMATIONS	Dist. Totale dégressive
Totale	Partielle				
12,15	0,35	14 		 <b>CPS 2</b> Après l'épingle droite, au panneau « stop à 150m »	19,75
12,30	0,15	15 	 AGGLO	 <b>SARRAS SILON ST VALLIER</b> Au STOP, prendre à DROITE	19,60
13,20	0,90	16 	 AGGLO	 Au panneau, continuer tout droit sur route principale	18,70
14,10	0,90	17 	 AGGLO	 Au panneau, continuer tout droit sur route principale	17,80
14,10	0,80	18 		 <b>St FELICIEN SATILLIEU</b> Au carrefour, prendre à droite	17,00

# 30e Rallye National du Bassin Annonéen & 11e Rallye VHC


CH 2. CH 3		Section 1. Secteur 5			Page
OZAS		Distance	Tps imparti	Moyenne	15
PREAUX		31.70 Km	00 h 40 min	47.55 kms/h	
DISTANCE		DIRECTION			Dist. Totale dégressive
Totale	Partielle				INFORMATIONS
14,35	0,20	19 		   Au carrefour, prendre à droite	16,80
20,65	6,30	20 	 	  Giratoire, 2 <sup>ème</sup> sortie	10,50
21,15	0,50	21 	 AGGLO	Dans le village, continuer sur D221 sur la droite Vitesse limitée à 50 km/h	10,00
25,45	4,30	22 		  Au carrefour, prendre à gauche	5,70
27,40	1,95	23 		   Au carrefour, prendre à droite  !!! Pas de frein à main !!!	3,75

# 30e Rallye National du Bassin Annonéen & 11e Rallye VHC

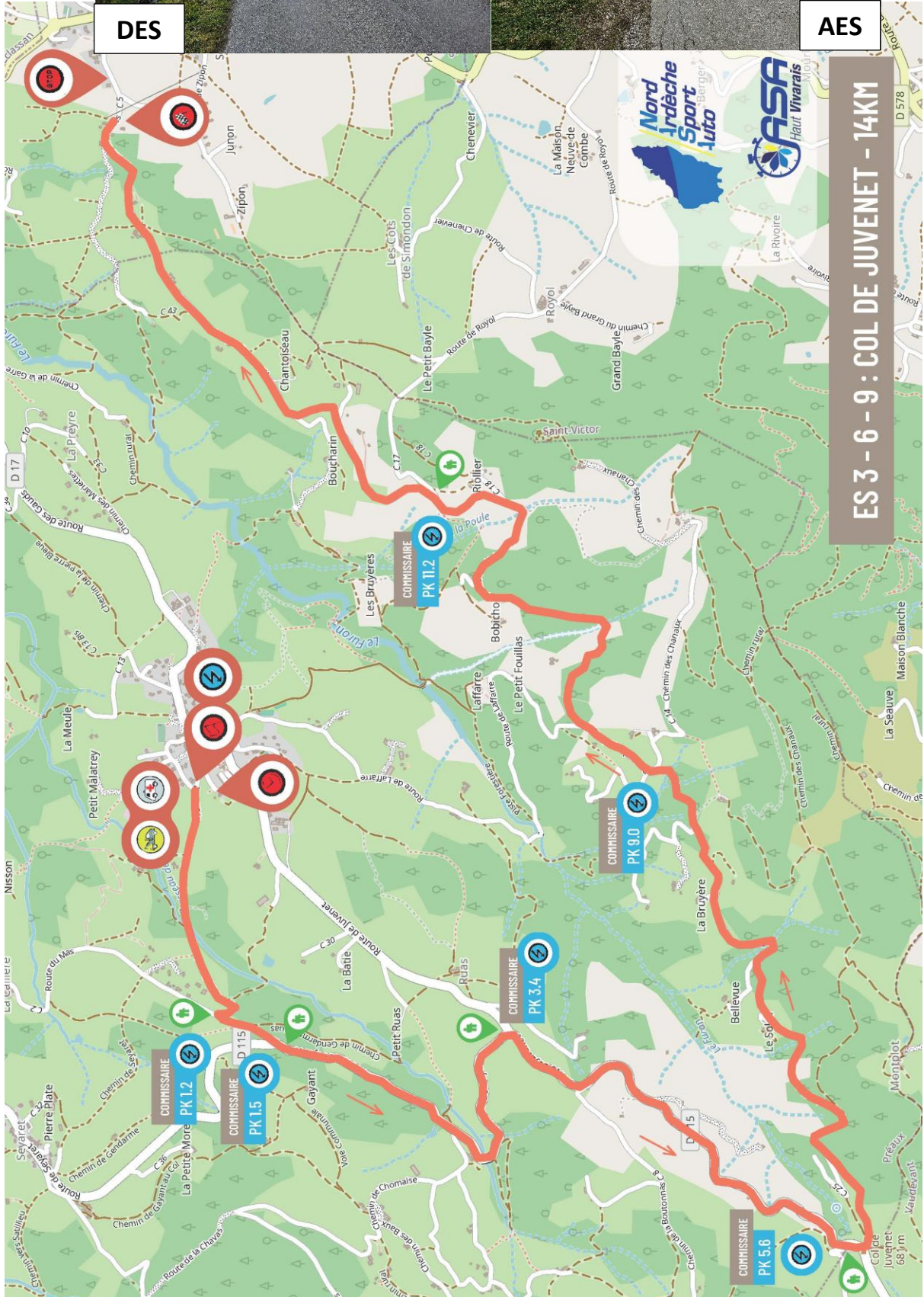
CH 2. CH 3		Section 1. Secteur 5			Page
OZAS		Distance	Tps imparti	Moyenne	16
PREAUX		31.70 Km	00 h 40 min	47.55 kms/h	
DISTANCE		DIRECTION		INFORMATIONS	Dist. Totale dégressive
Totale	Partielle				Dist. Totale dégressive
30,35	2,95	24 	  AGGLO	<div style="border: 2px solid red; padding: 5px; display: inline-block; margin-bottom: 10px;">PREAUX</div> Au panneau, continuer tout droit sur route principale  Vitesse limitée à 50 km/h	0,80
30,60	0,25	25 	  AGGLO  !!!	<div style="border: 1px solid black; padding: 5px; display: inline-block; margin-bottom: 10px;">D17</div> <div style="border: 1px solid black; padding: 5px; display: inline-block; margin-bottom: 10px;">St FELICIEN</div> <div style="border: 1px solid black; padding: 5px; display: inline-block; margin-bottom: 10px;">SATILLIEU</div> <div style="border: 1px solid black; padding: 5px; display: inline-block; margin-bottom: 10px;">VAUDEVANT</div>  Au carrefour, prenez à gauche sur D17	0,55
30,75	0,15	26 	  AGGLO  !!!	Entre les maisons, suivre la route principale.	0,40
30,90	0,15	27 	  AGGLO  !!!	<div style="border: 2px solid red; padding: 5px; display: inline-block; margin-bottom: 10px;"><del>PREAUX</del></div> Avant le panneau de sortie de village, prendre à droite dans le lotissement	0,25
31,15	0,25	28 	  AGGLO  !!!	 <span style="font-size: 2em; font-weight: bold; vertical-align: middle;">CH 3</span>  Continuer dans le lotissement, au croisement prenez à gauche au niveau du stade	0,00



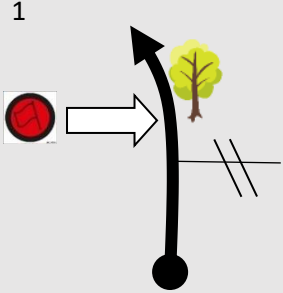


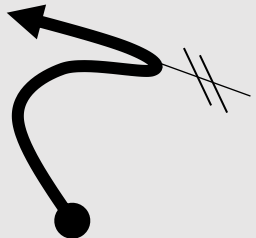

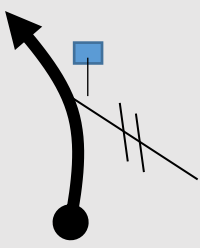

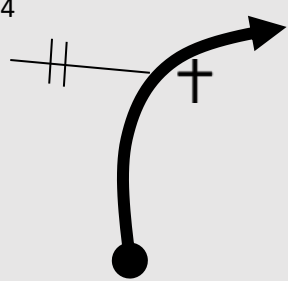


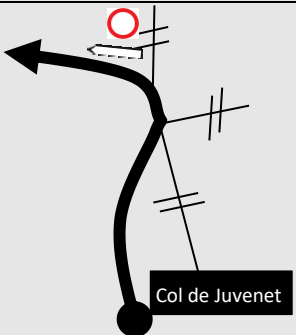


**DES**



**AES**



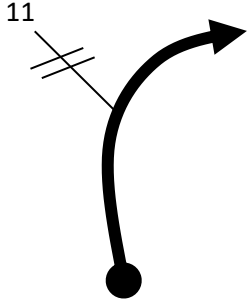


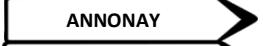

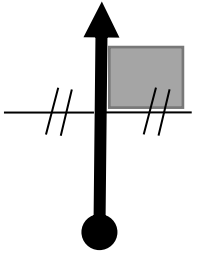


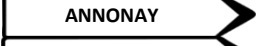

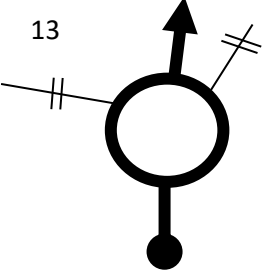




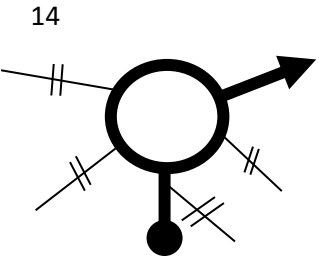



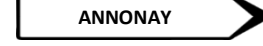
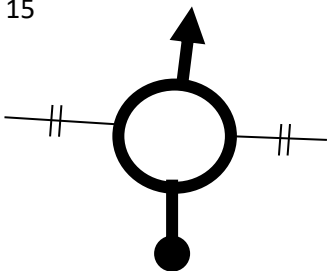


# 30e Rallye National du Bassin Annonéen & 11e Rallye VHC

CH 3. CH 3A		Section 1. Secteur 6			Page
PREAUX		Distance	Tps imparti	Moyenne	17
DAVEZIEUX		35.50 Km	00 h 42 min	50.69 kms/h	
DISTANCE		DIRECTION		INFORMATIONS	Dist. Totale dégressive
Totale	Partielle				
0,10	0,10	1 		 <b>DES 3</b> Après le croisement, au niveau de l'arbre	35,60
1,30	1,20	2 		Au croisement suivre la route à gauche	34,30
1,60	0,30	3 		Suivre D115 sur route principale	34,00
3,50	1,90	4 		 Au carrefour, suivre route principale sur D115	32,10
5,80	2,30	5 		Au carrefour, suivre la route à gauche direction Les Hubacs 	29,80

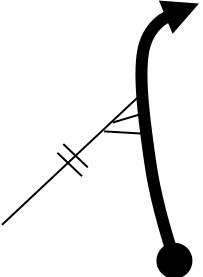

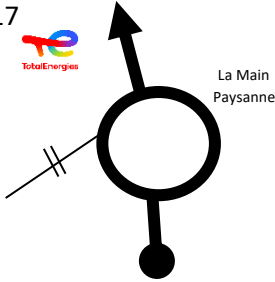


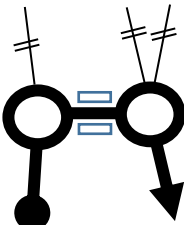





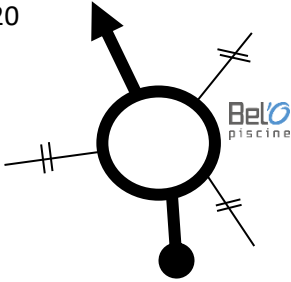


# 30e Rallye National du Bassin Annonéen & 11e Rallye VHC

CH 3. CH 3A		Section 1. Secteur 6			Page
PREAUX		Distance	Tps imparti	Moyenne	18
DAVEZIEUX		35.50 Km	00 h 42 min	50.69 kms/h	
DISTANCE		DIRECTION		INFORMATIONS	Dist. Totale dégressive
Totale	Partielle				
8,90	3,10	6 		Au croisement, Suivre route principale	26,70
14,10	5,20	7 		<b>AES 3</b> Au niveau du chemin dans le virage droite	21,50
14,50	0,40	8 		<b>CPS 3</b> Au niveau du chemin entre les maisons	21,10
14,80	0,30	9 		 Au carrefour, à gauche sur D578	20,80
15,40	0,60	10 	 	Dans le giratoire, prendre la 3 <sup>ème</sup> sortie, D82 	20,20

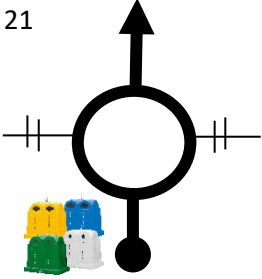


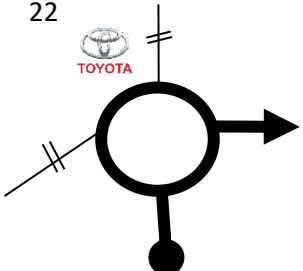



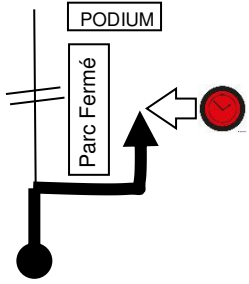


# 30e Rallye National du Bassin Annonéen & 11e Rallye VHC

CH 3. CH 3A		Section 1. Secteur 6			Page
PREAUX		Distance	Tps impart	Moyenne	19
DAVEZIEUX		35.50 Km	00 h 42 min	50.69 kms/h	
DISTANCE		DIRECTION		INFORMATIONS	Dist. Totale dégressive
Totale	Partielle				
18,00	2,60	11 		   Au croisement, suivre route principale sur D578	17,60
19,90	1,90	12 		Au carrefour, suivre D578 direction   	15,70
22,20	2,30	13 	  AGGLO	  Giratoire, 2nd sortie sur D578	13,40
22,80	0,60	14 	  AGGLO	  Giratoire, 2nd sortie sur D578	12,80
23,30	0,50	15 	  AGGLO	Tout droit au giratoire, 2nd sortie sur D578	12,30

# 30e Rallye National du Bassin Annonéen & 11e Rallye VHC

CH 3. CH 3A		Section 1. Secteur 6			Page
PREAUX		Distance	Tps imparti	Moyenne	20
DAVEZIEUX		35.50 Km	00 h 42 min	50.69 kms/h	
DISTANCE		DIRECTION		INFORMATIONS	Dist. Totale dégressive
Totale	Partielle				
27,10	3,80	16 		<div style="border: 1px solid black; padding: 2px; display: inline-block; background-color: yellow;">D 578</div> <div style="border: 1px solid black; padding: 2px; display: inline-block; width: 100px;">ROIFFIEUX</div> <div style="border: 1px solid black; padding: 2px; display: inline-block; width: 100px;">ANNONAY</div> Au carrefour, suivre route principale sur D578	8,50
28,95	1,85	17 	   AGGLO	<div style="border: 1px solid black; padding: 2px; display: inline-block; background-color: yellow;">D 578</div> <div style="border: 1px solid black; padding: 2px; display: inline-block; width: 100px;">CENTRE VILLE</div> Tout droit au giratoire, 1 <sup>ère</sup> sortie sur D578	6,65
29,25	0,30	18 	   AGGLO	<div style="border: 1px solid black; padding: 2px; display: inline-block; background-color: yellow;">D 878</div> <div style="border: 1px solid black; padding: 2px; display: inline-block; width: 100px; background-color: lightblue;">A7</div> <div style="border: 1px solid black; padding: 2px; display: inline-block; width: 100px; background-color: lightgreen;">TOUTES DIRECTIONS</div> <div style="border: 1px solid black; padding: 2px; display: inline-block; width: 100px;">DAVEZIEUX</div> Au double giratoire, 1 <sup>ère</sup> sortie sur D878	6,35
29,75	0,50	19 	   AGGLO	<div style="border: 1px solid black; padding: 2px; display: inline-block; background-color: yellow;">D 878</div> <div style="border: 1px solid black; padding: 2px; display: inline-block; width: 100px; background-color: lightblue;">A7</div> <div style="border: 1px solid black; padding: 2px; display: inline-block; width: 100px; background-color: lightgreen;">TOUTES DIRECTIONS</div> <div style="border: 1px solid black; padding: 2px; display: inline-block; width: 100px;">DAVEZIEUX</div> Giratoire, 1 <sup>ère</sup> sortie sur D878	5,85
33,65	3,90	20 	   AGGLO	<div style="border: 1px solid black; padding: 2px; display: inline-block; background-color: yellow;">D 371</div> <div style="border: 1px solid black; padding: 2px; display: inline-block; width: 100px; background-color: lightblue;">Le Mas</div> <div style="border: 1px solid black; padding: 2px; display: inline-block; width: 100px; background-color: lightgreen;">La Lombardière</div> Giratoire, 3 <sup>ème</sup> sortie sur D371	1,95

# 30e Rallye National du Bassin Annonéen & 11e Rallye VHC

CH 3. CH 3A		Section 1. Secteur 6			Page 21
PREAUX		Distance	Tps imparti	Moyenne	
DAVEZIEUX		35.50 Km	00 h 42 min	50.69 kms/h	
DISTANCE		DIRECTION		INFORMATIONS	Dist. Totale dégressive
Totale	Partielle				
34,45	0,80	21 	 	Au giratoire, suivre la route principale tout droit sur D371	1,15
35,05	0,60	22 	 	 Giratoire, 1 <sup>ère</sup> sortie sur Rue de la Lombardière	0,55
35,60	0,55	23 		 <b>CH 3A</b> Prendre à droite sur rue Jacques Prévert puis entrer dans le parc de La Lombardière à gauche	0,00

Pour la 2<sup>e</sup> et 3<sup>e</sup> section, reprendre depuis la 1<sup>ère</sup> page  
 Pointage en avance autorisé au parc de fin de rallye


If you stop in a Special Stage  
do not require assistance from Emergency Services  
Display this green O.K. prominently

**OK**

Si vous êtes arrêté dans une Epreuve de Classement  
et n'avez pas besoin de secours  
Mettez en évidence ce panneau vert O.K.

Si vous êtes arrêté dans une Epreuve de Classement  
et avez besoin de l'aide des Services médicaux

Mettez cette croix rouge bien en vue afin que  
les équipages suivant l'aperçoivent



If you stop in a Special Stage  
and require medical service

Display this Red Cross in a prominent position  
so that following crews can see it

QR CODE POUR ACCEDER A LA CARTE MOTORSERIES



Carte interactive Google  
©MOTORSERIES

# 30<sup>e</sup> RALLYE NATIONAL DU BASSIN ANNONÉEN & 11<sup>e</sup> RALLYE VHC - FICHE DE CONTRÔLE DES RECONNAISSANCES

À RENDRE IMPÉRATIVEMENT AUX VÉRIFICATIONS ADMINISTRATIVES

<b>Nom concurrent</b>	<b>N° RECO</b>	<b>Véhicule (modèle)</b>	
		<b>Couleur</b>	
		<b>Immatriculation</b>	

En l'absence de l'organisation, le concurrent remplira lui-même au stylo bille ses heures de passage aux départs et aux arrivées des spéciales

## ES 1-4-7 COL DU FAYET

PASSAGE		DATE	DÉPART	CONTRÔLE	ARRIVÉE	CONTRÔLE
1		/04/2026	H		H	
2		/04/2026	H		H	
3		/04/2026	H		H	

## ES 2-5-8 TALENCIEUX

PASSAGE		DATE	DÉPART	CONTRÔLE	ARRIVÉE	CONTRÔLE
1		/04/2026	H		H	
2		/04/2026	H		H	
3		/04/2026	H		H	

## ES 3-6-9 COL DE JUVENET

PASSAGE		DATE	DÉPART	CONTRÔLE	ARRIVÉE	CONTRÔLE
1		/04/2026	H		H	
2		/04/2026	H		H	
3		/04/2026	H		H	

