



13^{ème} RALLYE ALPES D'AZUR

Coupe de France des Rallyes
French Rally Cup

Du 1 au 2 Juillet 2023
From July 1th to 2th 2013

ANNEXE 1 / APPENDIX 1

Edition du 10 Février 2023

ITINERAIRE ET CONTROLES
ITINERARY AND CONTROLS

ORGANISATEUR TECHNIQUE

ANTIBES RALLYE ASSOCIATION

11 Rue d'Alger

06600 Antibes

Tél : +33 (0)4 93 61 78 66

Fax : + 33(0)4 93 67 49 07

Internet : www.antibes-rallye.com

E -mail : contact@antibes-rallye.com

ORGANISATEUR ADMINISTRATIF

ASA ANTIBES

11 Rue d'Alger

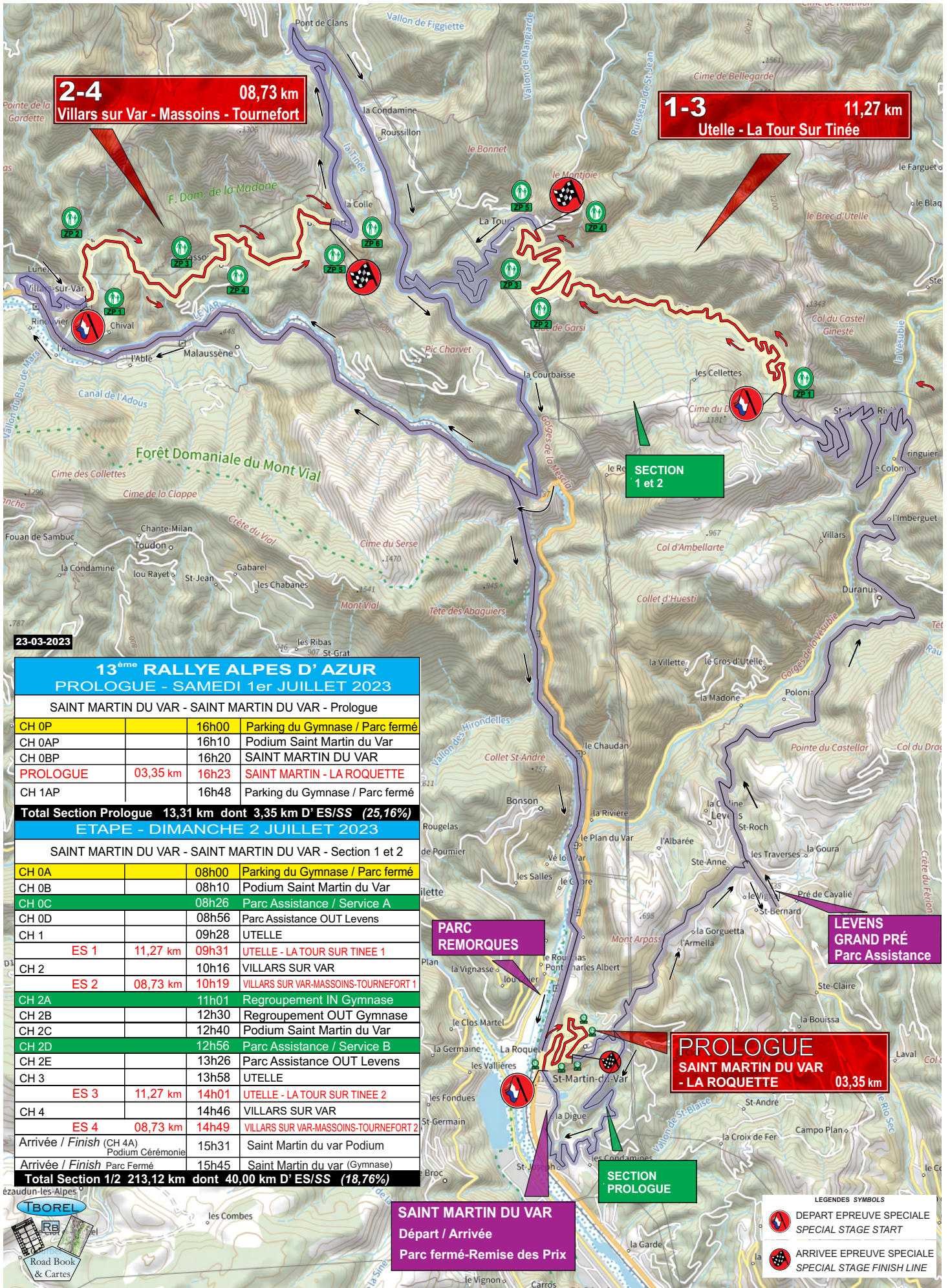
06600 Antibes

Tél : +33 (0)4 93 61 78 66

Fax : + 33(0)4 93 67 49 07

Internet : www.antibes-rallye.com

E -mail : contact@antibes-rallye.com



2-4 08,73 km
Villars sur Var - Massoins - Tournefort

1-3 11,27 km
Utelle - La Tour Sur Tinée

SECTION
1 et 2

23-03-2023

13^{ème} RALLYE ALPES D'AZUR
PROLOGUE - SAMEDI 1er JUILLET 2023

SAINT MARTIN DU VAR - SAINT MARTIN DU VAR - Prologue

CH 0P		16h00	Parking du Gymnase / Parc fermé
CH 0AP		16h10	Podium Saint Martin du Var
CH 0BP		16h20	SAINT MARTIN DU VAR
PROLOGUE	03,35 km	16h23	SAINT MARTIN - LA ROQUETTE
CH 1AP		16h48	Parking du Gymnase / Parc fermé

Total Section Prologue 13,31 km dont 3,35 km D' ES/SS (25,16%)

ETAPE - DIMANCHE 2 JUILLET 2023

SAINT MARTIN DU VAR - SAINT MARTIN DU VAR - Section 1 et 2

CH 0A		08h00	Parking du Gymnase / Parc fermé
CH 0B		08h10	Podium Saint Martin du Var
CH 0C		08h26	Parc Assistance / Service A
CH 0D		08h56	Parc Assistance OUT Levens
CH 1		09h28	UTELLE
	ES 1	11,27 km	UTELLE - LA TOUR SUR TINEE 1
CH 2		10h16	VILLARS SUR VAR
	ES 2	08,73 km	VILLARS SUR VAR-MASSOINS-TOURNEFORT 1
CH 2A		11h01	Regroupement IN Gymnase
CH 2B		12h30	Regroupement OUT Gymnase
CH 2C		12h40	Podium Saint Martin du Var
CH 2D		12h56	Parc Assistance / Service B
CH 2E		13h26	Parc Assistance OUT Levens
CH 3		13h58	UTELLE
	ES 3	11,27 km	UTELLE - LA TOUR SUR TINEE 2
CH 4		14h46	VILLARS SUR VAR
	ES 4	08,73 km	VILLARS SUR VAR-MASSOINS-TOURNEFORT 2
Arrivée / Finish (CH 4A)	Podium Cérémonie	15h31	Saint Martin du var Podium
Arrivée / Finish	Parc Fermé	15h45	Saint Martin du var (Gymnase)
Total Section 1/2 213,12 km dont 40,00 km D' ES/SS (18,76%)			

PARC
REMORQUES

LEVENS
GRAND PRÉ
Parc Assistance

PROLOGUE
SAINT MARTIN DU VAR
- LA ROQUETTE 03,35 km

SECTION
PROLOGUE

SAINT MARTIN DU VAR
Départ / Arrivée
Parc fermé-Remise des Prix

- LEGENDES SYMBOLS
- DEPART EPREUVE SPECIALE SPECIAL STAGE START
 - ARRIVEE EPREUVE SPECIALE SPECIAL STAGE FINISH LINE



13^{ème} RALLYE ALPES D'AZUR
1 ET 2 JUILLET 2023





13ème RALLYE ALPES D'AZUR
RALLYE REGIONAL MODERNE . VHC . REGULARITE
ITINERAIRE et CONTRÔLES



PROLOGUE

Samedi 1 Juillet 2023

Lever du soleil 5h48

CH / TC ES/SS	Lieux / Location	ES / SS Distance	Liaison Distance	Total Distance	Total Général Distance	Temps impartis T.I.	1ère voiture	Dernière voiture
DEPART PROLOGUE								
Parking Gymnase - Parc Fermé								
CH / TC 0P	Parking Gymnase Out - St Martin du Var						16h00	18h30
CH / TC 0AP	Podium St Martin du Var -Place Maiffredi		0,52	0,52	0,52	0h10	16h10	18h40
CH / TC 1P	50m après X Route des Moulins / D20		0,35	0,35	0,87	0h10	16h20	18h50
ES / SS 1 P	Saint Martin du Var - La Roquette	3,35					16h23	18h53
CH / TC 1AP	Parking Gymnase - St Martin du Var		9,09	12,44	13,31	0h25	16h48	19h18
Avance non pénalisée								
Total Prologue		3,35	9,96		13,31			25,16%

Prologue

RALLYE

Dimanche 2 Juillet 2023

DEPART SECTION 1

CH / TC 0A	Parking Gymnase Out - St Martin du Var						8h00	11h00
CH / TC 0B	Podium St Martin du Var -Place Maiffredi		0,52	0,52	0,52	0h10	8h10	11h10
CH / TC 0C	Service In - Grand Pré - Levens		10,31	10,31	10,83	0h16	8h26	11h26
Service A (Grand Pré - Levens)		0,00	10,83	10,83		0h30		
RZ	Refuel	0,00	10,83	10,83				
1	Prochain Refuel /Distance to next refuel	20,00	86,47	106,47				
CH / TC 0D	Service Out - X Grand Pré / M19		0,40	0,40	11,23	0h30	8h56	11h56
CH / TC 1	Sortie Utelle - Avant Tunnel		24,15	24,15	35,38	0h32	9h28	12h28
ES / SS 1	Utelle - La Tour sur Tinée 1	11,27					9h31	12h31
CH / TC 2	Villars sur var - Rue Joseph Léotardi		25,21	36,48	71,86	0h45	10h16	13h16
ES / SS 2	Villars/Var - Massoins -Tournafort 1	8,73					10h19	13h19
CH / TC 2A	Regroup In Gymnase St Martin du Var		25,88	34,61	106,47	0h42	11h01	14h01
REGROUPEMENT - REGROUPING 1h29 Maxi - Gymnase Saint Martin du Var								
Total section 1		20,00	86,47		106,47			18,78%

Section 1

DEPART SECTION 2

CH / TC 2B	Regroup Out Gymnase St Martin du Var						12h30	15h30
CH / TC 2C	Podium St Martin du Var -Place Maiffredi		0,52	0,52	106,99	0h10	12h40	15h40
CH / TC 2D	Service In - Grand Pré - Levens		10,31	10,31	117,30	0h16	12h56	15h56
Service B (Grand Pré - Levens)		20,00	86,47	106,47		0h30		
RZ	Refuel	20,00	86,47	106,47				
2	Prochain Refuel /Distance to next refuel	20,00	75,82	95,82				
CH / TC 2E	Service Out - X Grand Pré / M19		0,40	0,40	117,70	0h30	13h26	16h26
CH / TC 3	Sortie Utelle - Avant Tunnel		24,15	24,15	141,85	0h32	13h58	16h58
ES / SS 3	Utelle - La Tour sur Tinée 2	11,27					14h01	17h01
CH / TC 4	Villars sur var - Rue Joseph Léotardi		25,31	36,48	178,33	0h45	14h46	17h46
ES / SS 4	Villars/Var - Massoins - Tournafort 2	8,73					14h49	17h49
CH / TC 4A	Podium Cérémonie St Martin du Var		25,80	34,53	212,86	0h42	15h31	18h31
Avance pénalisée								
Parc Fermé Gymnase St Martin du Var			0,26	0,26	213,12		15h45	18h45
Total Section 2		20,00	86,65		106,65			18,75%

Section 2

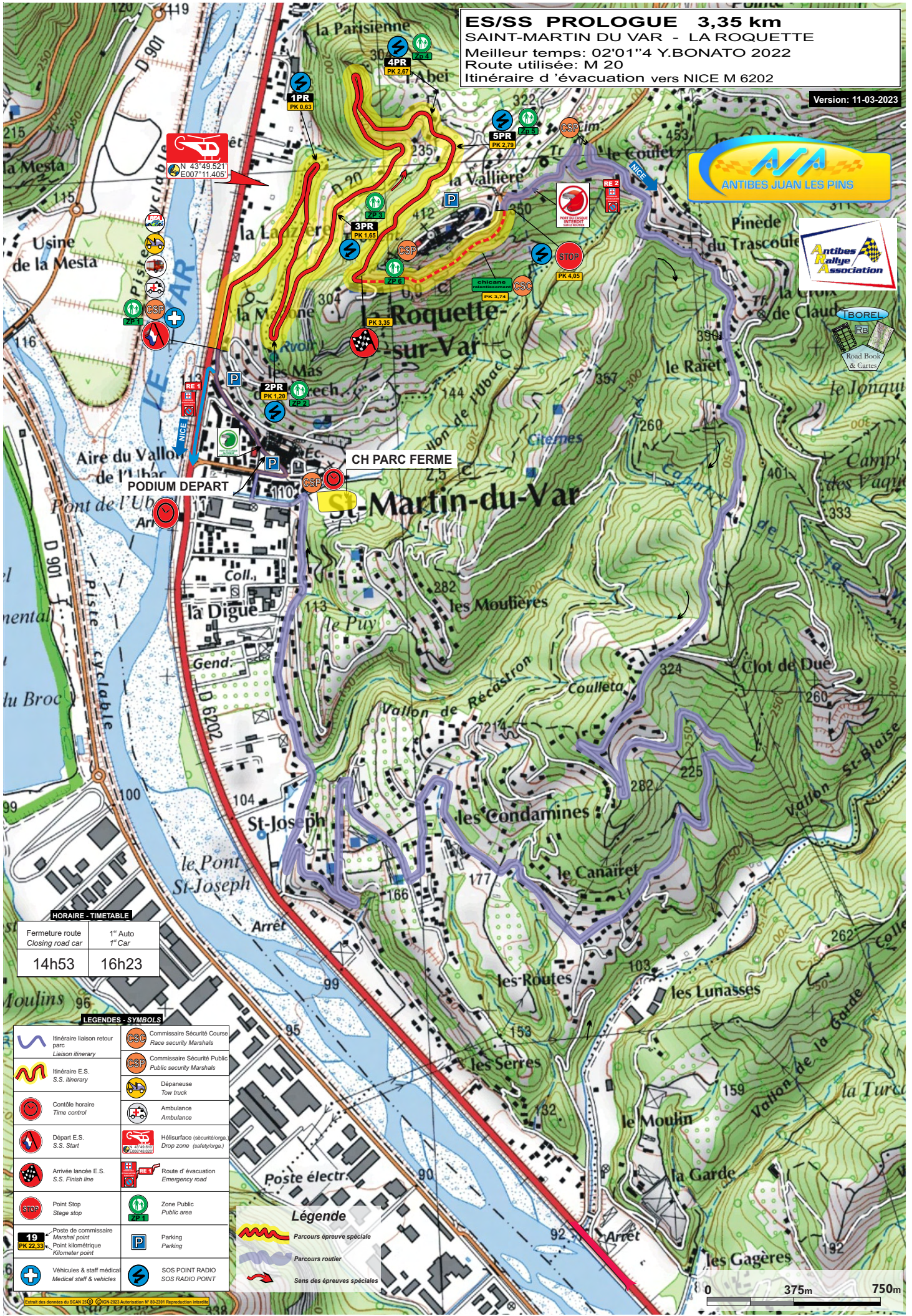
TOTAL RALLYE

	ES / SS	Liaison	Total	% E.S / SS
Prologue	3,35	9,96	13,31	25,16%
Total Section 1 - 2 ES/SS	20,00	86,47	106,47	18,78%
Total Section 2 - 2 ES/SS	20,00	86,65	106,65	18,75%
Total - Rallye 4 ES/SS	40,00	173,12	213,12	18,76%

Coucher du soleil 21h56

ES/SS PROLOGUE 3,35 km
SAINT-MARTIN DU VAR - LA ROQUETTE
 Meilleur temps: 02'01"4 Y.BONATO 2022
 Route utilisée: M 20
 Itinéraire d'évacuation vers NICE M 6202

Version: 11-03-2023



HORAIRE - TIMETABLE


Fermeture route Closing road car	1 ^{er} Auto 1 ^{er} Car
14h53	16h23

LEGENDES - SYMBOLS

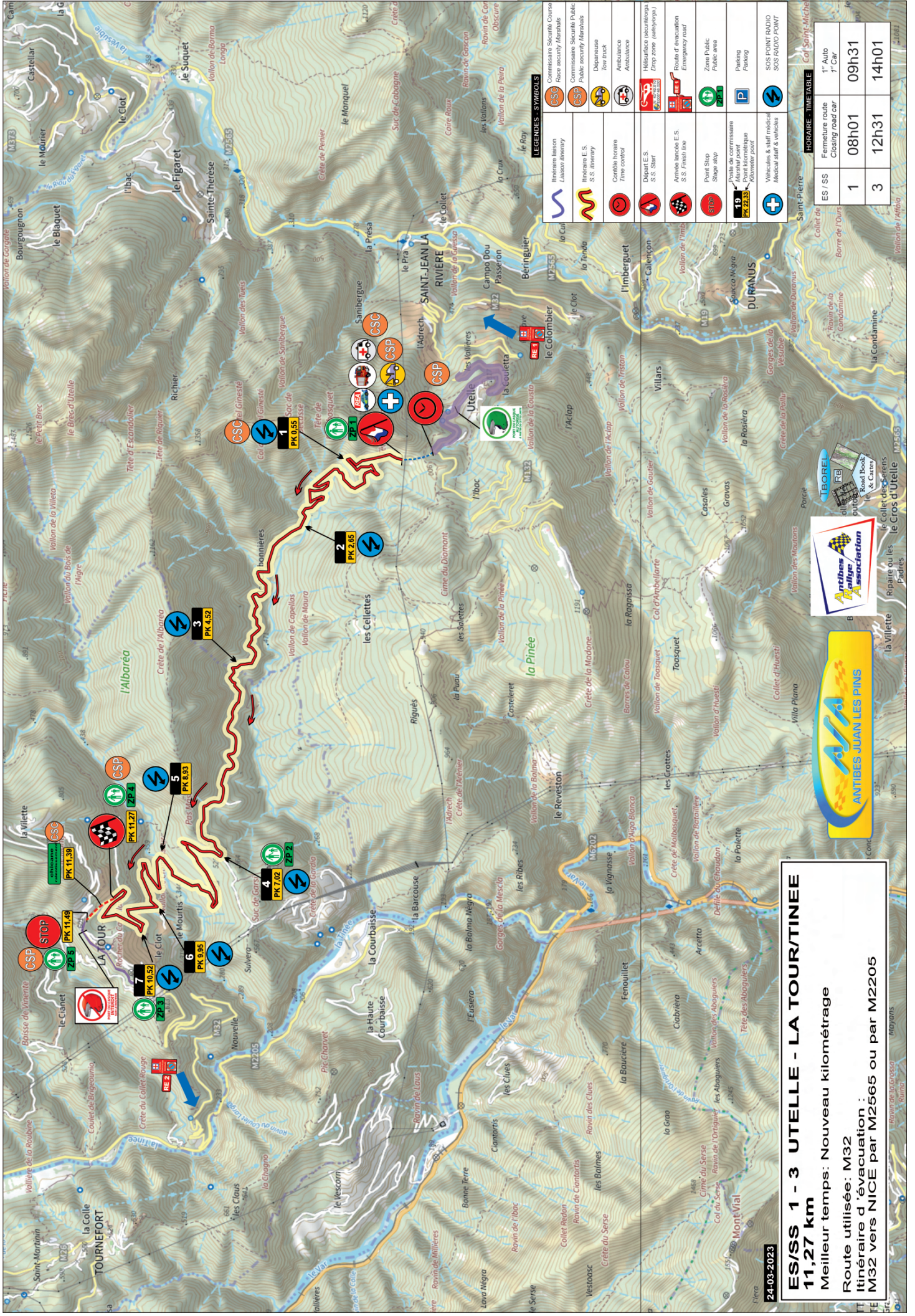
Itinéraire liaison retour parc Liaison itinerary	Commissaire Sécurité Course Race security Marshals
Itinéraire E.S. S.S. itinerary	Commissaire Sécurité Public Public security Marshals
Contrôle horaire Time control	Dépanneuse Tow truck
Départ E.S. S.S. Start	Ambulance Ambulance
Arrivée lancée E.S. S.S. Finish line	Hélicoptère (sécurité/organ.) Drop zone (safety/orgs.)
Point Stop Stage stop	Route d'évacuation Emergency road
Poste de commissaire Marshal point	Zone Public Public area
Point kilométrique Kilometer point	Parking Parking
Véhicules & staff médical Medical staff & vehicles	SOS POINT RADIO SOS RADIO POINT

Légende

- Parcours épreuve spéciale
- Parcours routier
- Sens des épreuves spéciales



Extrait des données du SCAN 20 © IGN 2023 Autorisation N° 86-2391 Reproduction interdite



24-03-2023

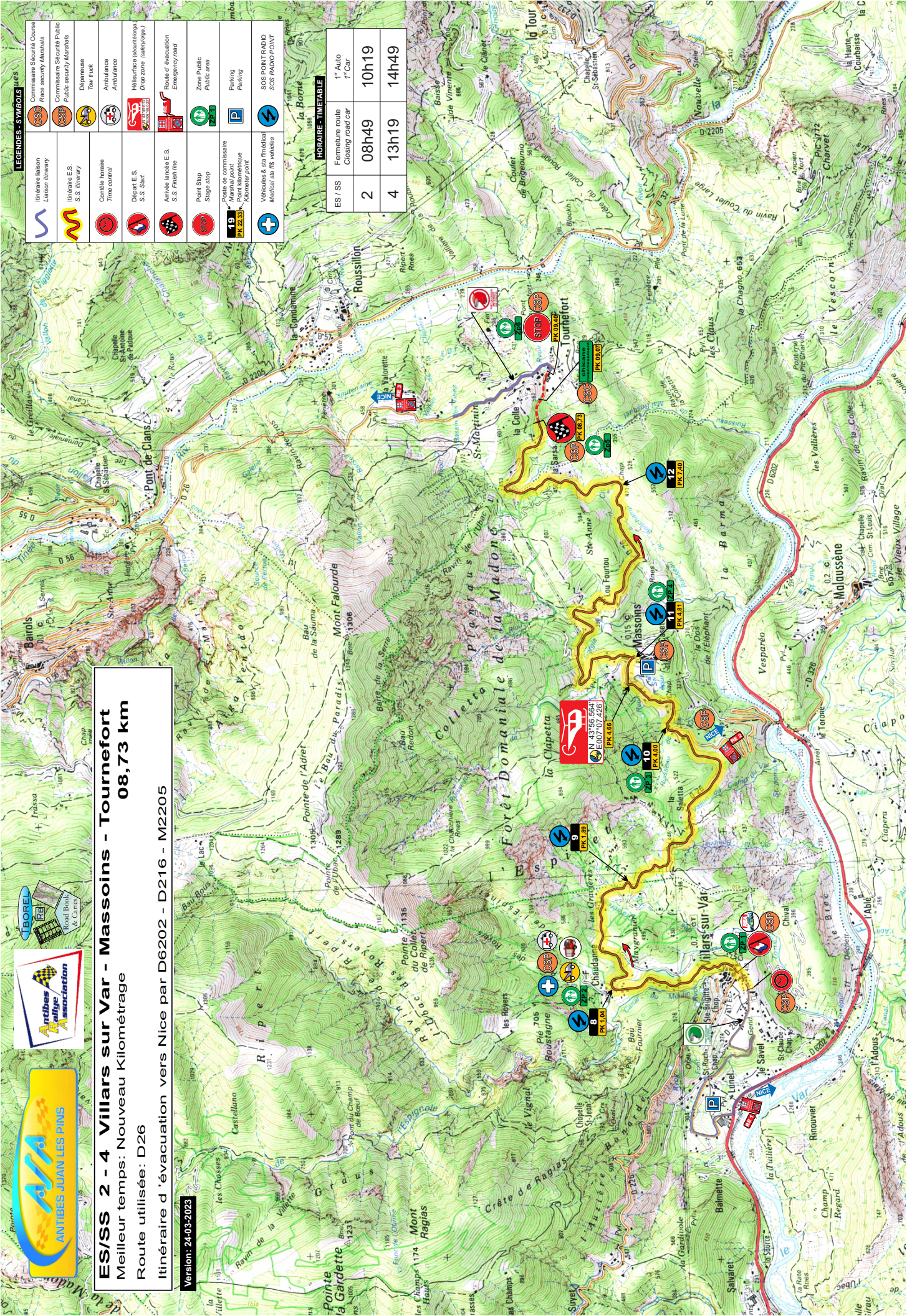
ES/SS 1 - 3 UTELE - LA TOUR/TINEE
11,27 km
 Meilleur temps: Nouveau kilométrage
 Route utilisée: M32
 Itinéraire d'évacuation :
 M32 vers NICE par M2565 ou par M2205



LEGENDES - SYMBOLS

	Commission Sécurité Course Race security Materials
	Commission Sécurité Public Public security Materials
	Dépannage tow track
	Ambulance Ambulance
	Helicoptère (aérostation) Drop zone (aerostation)
	Route d'évacuation Emergency road
	Zone Public Public area
	Parking
	SOS POINT RADIO SOS RADIO POINT
	Véhicules & staff médical Medical staff & vehicles

HORSAIRE - TIME TABLE	
ES / SS	Fermeture route Closing road car
1	08h01 09h31
3	12h31 14h01



LEGENDES - SYMBOLS

	Itinéraire liaison Liaison itinerary		Commissaire Sécurité Course Race security Marshals
	Itinéraire E.S. S.S. Itinerary		Commissaire Sécurité Public Public security Marshals
	Comble homme Time control		Dépenseuse Tow truck
	Départ E.S. S.S. Start		Ambulance Ambulance
	Arrivée lancée E.S. S.S. Finish line		Médecine (secours) Drop zone (ambulance)
	Point Stop Stage stop		Route d'évacuation Emergency road
	Point kilométrique Kilometer point		Zone Public Public area
	Plaque de commissaire Marshal point		Parking Parking
	Véhicules & kits médicaux Medical kits & vehicles		SOS PONT RADIO SOS RADIO POINT

HORAIRE - TIMETABLE

ES / SS	Fermeture route Closing road car	2	08h49	10h19	14h49
		4	13h19		

ES/SS 2 - 4 Villars sur Var - Massoins - Tournefort
 Meilleur temps: Nouveau Kilométrage
 Route utilisée: D26
 Itinéraire d'évacuation vers Nice par D6202 - D216 - M2205

Version: 24-03-2023

